



АДМИНИСТРАЦИЯ
ЧАЙКОВСКОГО ГОРОДСКОГО ОКРУГА
УПРАВЛЕНИЕ
ЗЕМЕЛЬНО-ИМУЩЕСТВЕННЫХ
ОТНОШЕНИЙ

ул. Ленина, д. 67/1, г. Чайковский, Пермский край, 617760
Тел/факс: (34241) 4-73-75
E-mail: uzio@chaykovsky.permkrai.ru
ОКПО 35288925 ОГРН 1185958071562
ИНН/КПП 5959002592/595901001

10.01.2023 №02-01-06-01-25

На № _____ от _____

АО «Газпром
газораспределение Пермь»
ул. Петропавловская, 43,
г. Пермь, 614000

Чайковский отдел
Управления Росреестра
по Пермскому краю

Правовое управление
администрации Чайковского
городского округа

О предоставлении решения

**РЕШЕНИЕ № 499
о размещении объектов**

г. Чайковский,
Пермский край

30 декабря 2022

Управление земельно-имущественных отношений администрации Чайковского городского округа, в лице начальника Управления **Елькиной Ларисы Александровны**, действующей на основании Положения об Управлении земельно-имущественных отношений администрации города Чайковского, утвержденного решением Думой Чайковского городского округа от 19 декабря 2018 г. № 99,

разрешает **Акционерному обществу «Газпром газораспределение Пермь»** (ИНН 5902183841, ОГРН 1025900512670, адрес: 614000, г. Пермь, ул. Петропавловская, 43, телефон: 8 (342) 218 11 00, e-mail: ugaz@ugaz.ru) размещение объекта: **«Газопровод давлением до 1,2 Мпа включительно, для размещения которого не требуется разрешение на строительство»**, на землях, государственная собственность на которые не разграничена, номер кадастрового квартала 59:12:0010720, 59:12:0010758, из состава земель **населенных пунктов**, площадью 497 кв.м,

на срок: до 29 декабря 2023 года,
местоположение: Пермский край, г. Чайковский, ул. Речная,
к дому 42а.

Приложение:

схема предполагаемых к использованию земель или части земельного участка.

Начальник Управления
земельно-имущественных отношений
администрации Чайковского городского округа



Л.А. Елькина

Схема предоставления в пользование земельной или части земельного участка

Объем: Гидрометеоданные до 1,2 Мил, для размещения которого не требуется разрешения на строительство

Местонахождение: расположенный по адресу: Пермский край, г.о. Чайковский, г. Чайковский, ул. Революционная, д. 42а

Каталог координат, м

№ точки границы	X	Y
n1	377030.71	126640.54
n2	377089.26	126644.62
n3	377087.07	126647.58
n4	37695.05	126659.08
n5	37696.18	126646.28
n6	37693.98	126648.39
n7	37694.48	126658.08
n8	37692.95	126660.97
n9	37693.28	126656.49
n10	37693.97	126651.79
n11	37690.28	126653.19
n12	37694.39	126650.58
n13	37699.80	126654.12
n14	37696.05	126652.58
n15	37702.86	126641.27
n16	37703.11	126648.79
n1	37703.71	126642.54

Планируемая земельная или часть земельного участка, кв. м.: 391

Категория земель: земли населенных пунктов

Под разрешенного использования: -

Описание границ соседних земельных участков:

От точки n1 до точки n3 - земельный участок с кадастровым номером 59-12-0010720-7








От точки n3 до точки n10 - земли общего пользования

От точки n10 до точки n14 - земельный участок с кадастровым номером 59-12-0010720-528

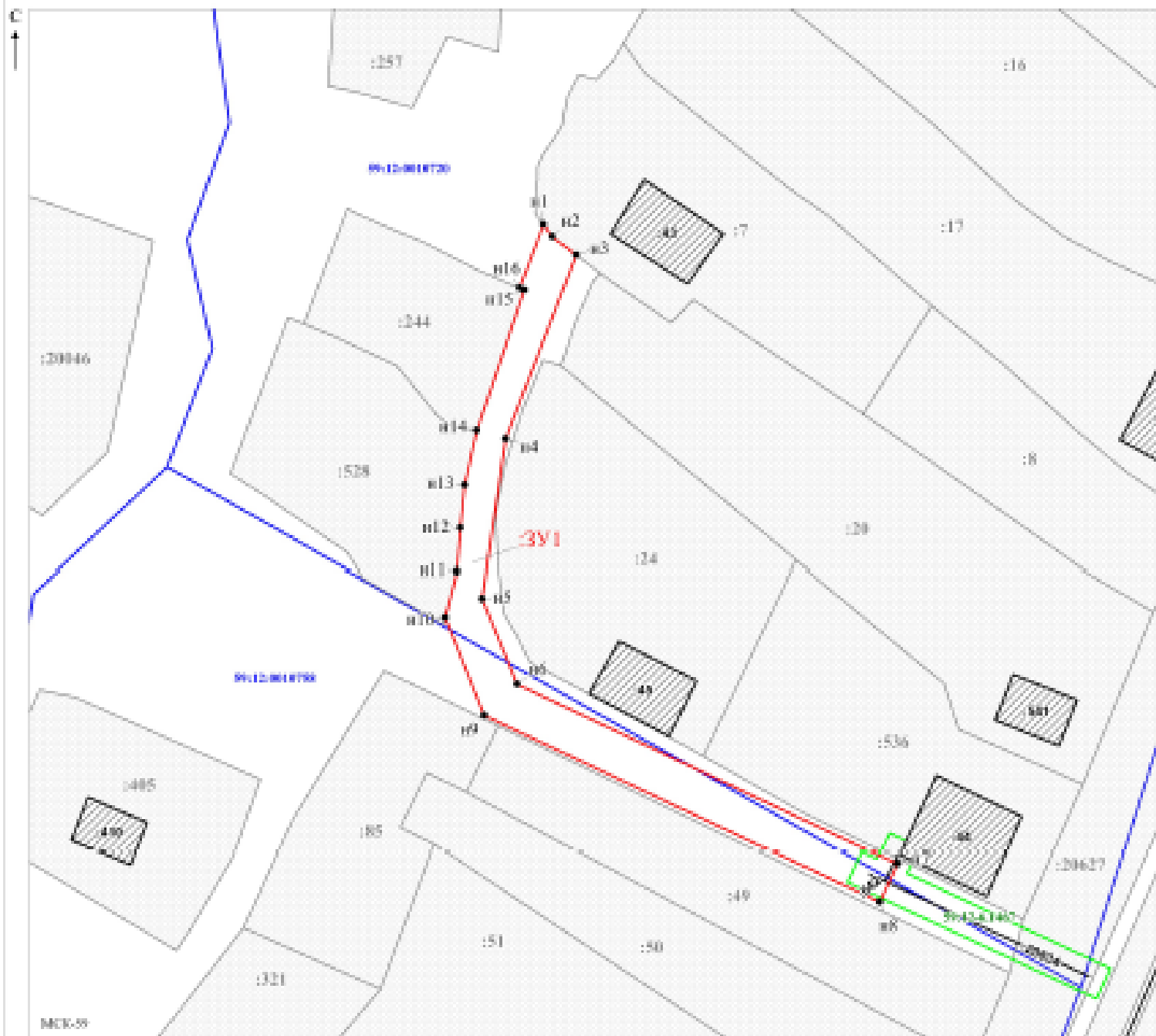
От точки n14 до точки n16 - земельный участок с кадастровым номером 59-12-0010720-248

От точки n16 до точки n1 - земли общего пользования

Условные обозначения:

-  - границы и номер земельного участка, сведения о котором занесены в ЕГРН
-  - границы и номер объекта капитального строительства, сведения о котором занесены в ЕГРН
-  - границы кадастрового квартала
-  - предоставляемый участок земель, на которых планируется размещение объекта
-  - зоны с особыми условиями использования территории, сведения о которых занесены в ЕГРН
-  - обозначение запрашиваемого земельного участка
-  n1 - адресная точка границ земель или части земельного участка

59-12-0010720 - номер кадастрового квартала



Масштаб 1:500

Зачинщик:  / Елисеев Н. В.
 МП (подпись, расшифровка подписи)