



АДМИНИСТРАЦИЯ
ЧАЙКОВСКОГО ГОРОДСКОГО ОКРУГА
УПРАВЛЕНИЕ
ЗЕМЕЛЬНО-ИМУЩЕСТВЕННЫХ
ОТНОШЕНИЙ

ул. Ленина, д. 67/1, г. Чайковский, Пермский край, 617760
Тел/факс: (34241) 4-73-75
E-mail: uzio@chaykovsky.permkrai.ru
ОКПО 35288925 ОГРН 1185958071562
ИНН/КПП 5959002592/595901001

22.12.2022 № 02-01-06-01-6027

На № _____ от _____

О предоставлении решения

ОАО «МРСК Урала»-филиал
«Пермэнерго» Чайковские
электрические сети
ул. Советская, д. 2/17,
г. Чайковский, Пермский край
617762

Чайковский отдел
Управления Росрестра
по Пермскому краю

Правовое управление
администрации Чайковского
городского округа

РЕШЕНИЕ № 489

о размещении объектов

г. Чайковский,
Пермский край

21 декабря 2022

Управление земельно-имущественных отношений администрации Чайковского городского округа, в лице начальника Управления Елькиной Ларисы Александровны, действующей на основании Положения об Управлении земельно-имущественных отношений администрации города Чайковского, утвержденного решением Думой Чайковского городского округа от 19 декабря 2018 г. № 99, разрешает Открытому акционерному обществу «Межрегиональная распределительная сетевая компания Урала»- филиал «Пермэнерго» Чайковские электрические сети (ИНН 6671163413, ОГРН 1056604000970, адрес: 617762, Пермский край, г. Чайковский, ул. Советская, д. 2/17, телефон: 8 (34242)7-23-59, e-mail: pe-chaes@rosseti-ural.ru) размещение объекта: «Линии электропередачи классом напряжения до 35 кВ, а также связанные с ними трансформаторные подстанции, распределительные пункты и иное предназначенное для осуществления передачи электрической энергии оборудование, для размещения которых не требуется разрешения на строительство», на землях, государственная собственность на которые не разграничена, номер кадастрового квартала 59:12:0790001, 59:12:0030000, 59:12:0320000

**из состава земель населенных пунктов, площадью 1093 кв.м,
на срок: бессрочно,
местоположение: Пермский край, г.о. Чайковский, д. Маракуши,
д. Бормист.**

Приложение: схема предполагаемых к использованию земель или части земельного участка.

Начальник Управления
земельно-имущественных отношений
администрации Чайковского городского округа



Л.А. Елькина

Схема предполагаемого использования земель или части земельного участка

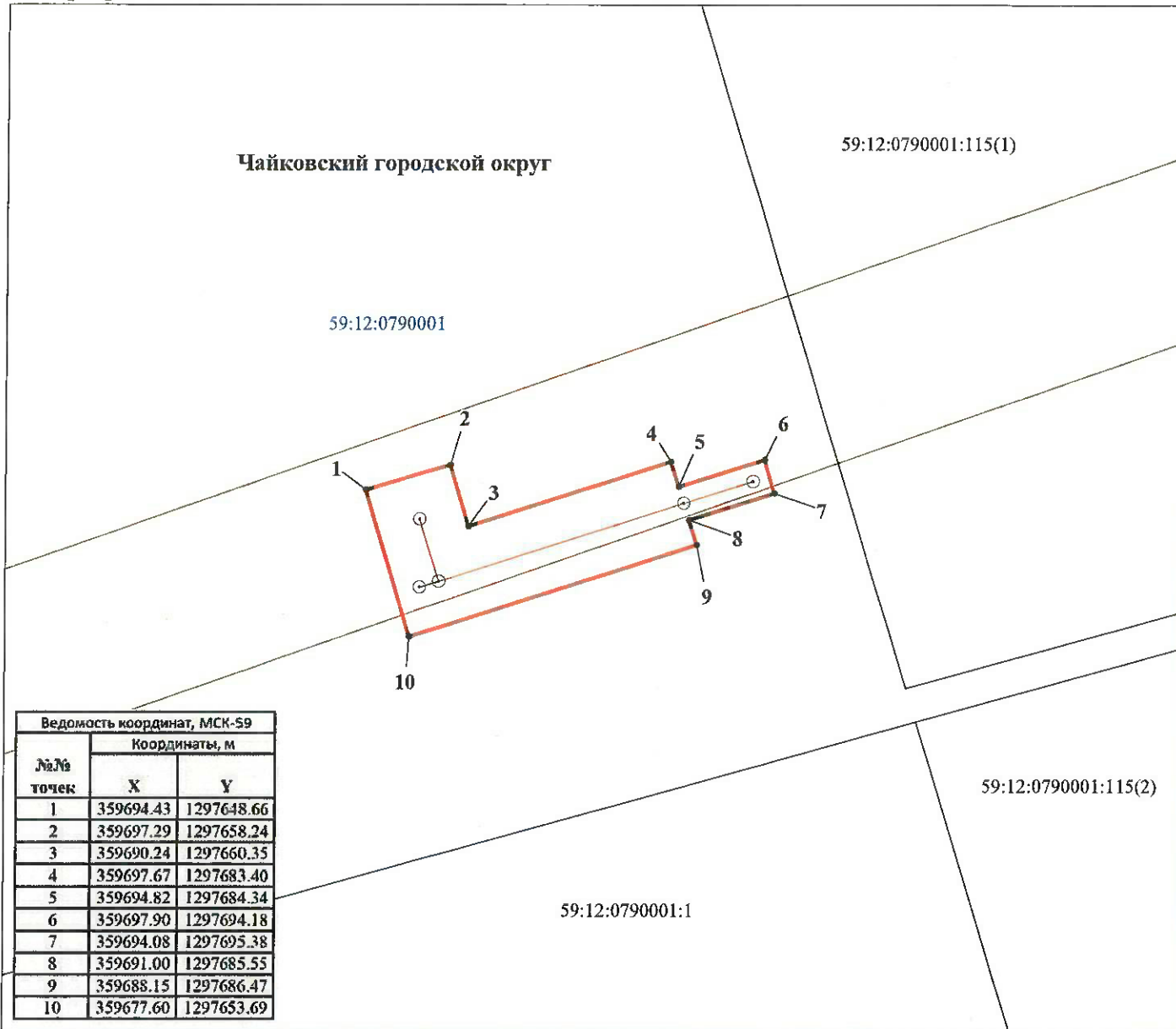
Объект: "ВЛ 10 кВ № 12 от ПС 35/10 кВ Фоки, СТП 10/04 (25 кВА), ВЛ 0,4 кВ д.Жигалки; ВЛ 0,4 кВ № 3 от КТП № 1135/100 кВА д.Бормист; ВЛ 0,4 кВ № 1 от КТП № 1012/100 кВА д.Маракуши для электроснабжения жилых и нежилых зданий по функции технологического присоединения в Чайковском городском округе, Пермский край"

Площадь земель или части земельного участка: 459 кв.м.

Местоположение: Пермский край, Чайковский г/о

Категория земель: земли населенных пунктов

Вид разрешенного использования: -



М 1:700

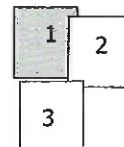
Описание границ смежных землепользователей:

1-1 свободные муниципальные земли

Условные обозначения:

- 59:12:0790001 кадастровый номер квартала
- 59:12:0790001:1 кадастровый номер земельного участка
- _____ граница кадастрового квартала
- _____ существующая часть границы, сведения о которой достаточны для определения её местоположения
- _____ граница вновь образованного земельного участка
- поворотная точка границы участка
- 1 надпись номера вновь образованной точки
- _____ проектируемая линия ВЛ-0,4 кВ
- ЗОУИТ

Схема расположения листов



Согласовано: _____



Схема предполагаемого использования земель или части земельного участка

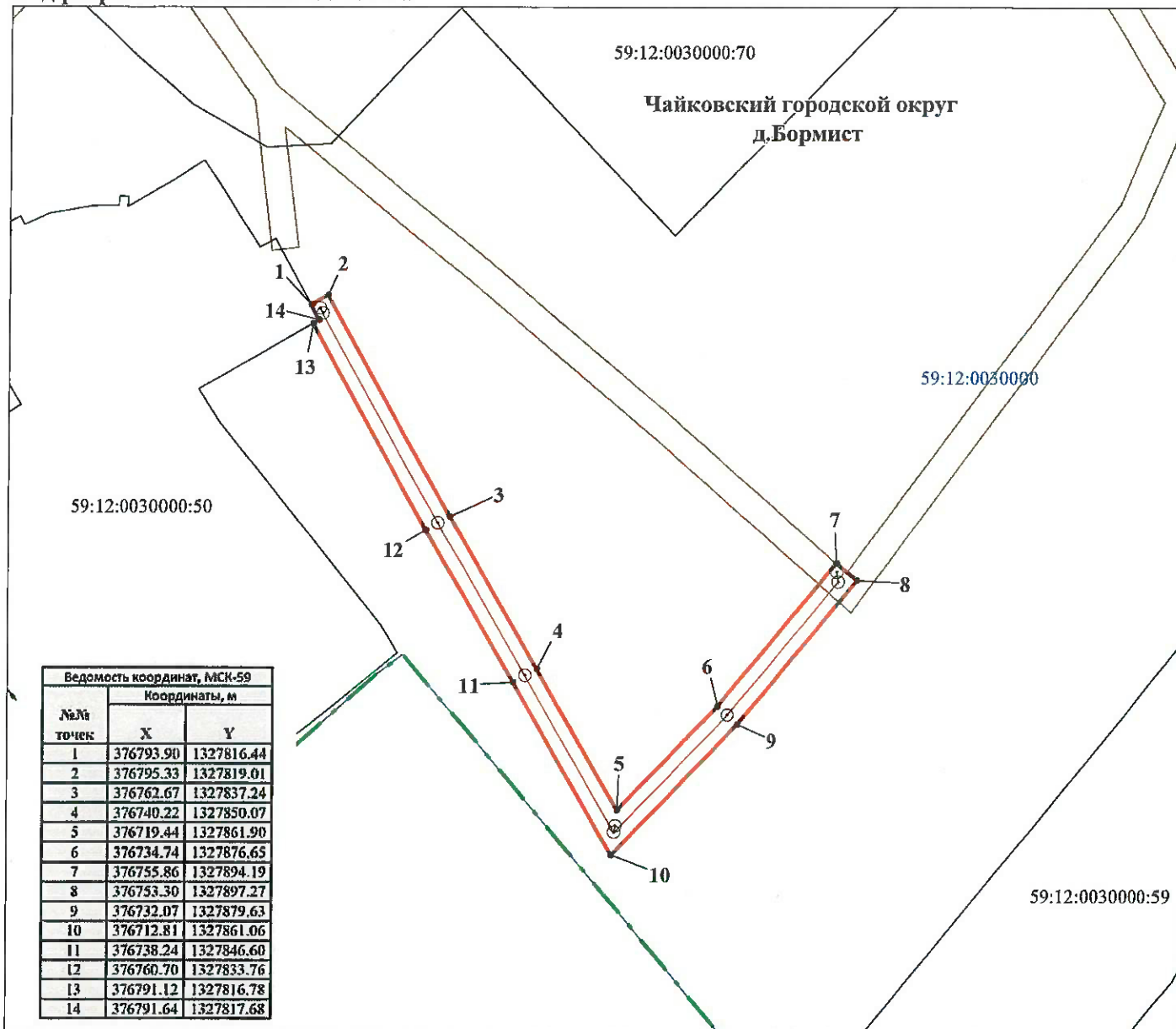
Объект: "ВЛ 10 кВ № 12 от ПС 35/10 кВ Фоки, СТП 10/04 (25 кВА), ВЛ 0,4 кВ д.Жигалки; ВЛ 0,4 кВ № 3 от КТП № 1135/100 кВА д.Бормист; ВЛ 0,4 кВ № 1 от КТП № 1012/100 кВА д.Маракуши для электроснабжения жилых и нежилых зданий по функции технологического присоединения в Чайковском городском округе, Пермский край"

Площадь земель или части земельного участка: 563 кв.м.

Местоположение: Пермский край, Чайковский г/о

Категория земель: земли населенных пунктов

Вид разрешенного использования: -



М 1:900

Описание границ смежных землепользователей:

Условные обозначения:

- 59:12:0030000 кадастровый номер квартала
 59:12:0030000:50 кадастровый номер земельного участка
 — граница кадастрового квартала
 — существующая часть границы, сведения о которой достаточны для определения её местоположения
 — граница вновь образованного земельного участка
 • поворотная точка границы участка
 1 надпись номера вновь образованной точки
 — проектируемая линия ВЛ-0,4 кВ
 — ЗОУИТ

1-13 свободные муниципальные земли
 13-1-59:12:0030000:50

Согласовано: _____

Схема расположения листов

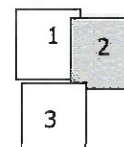


Схема предполагаемого использования земель или части земельного участка

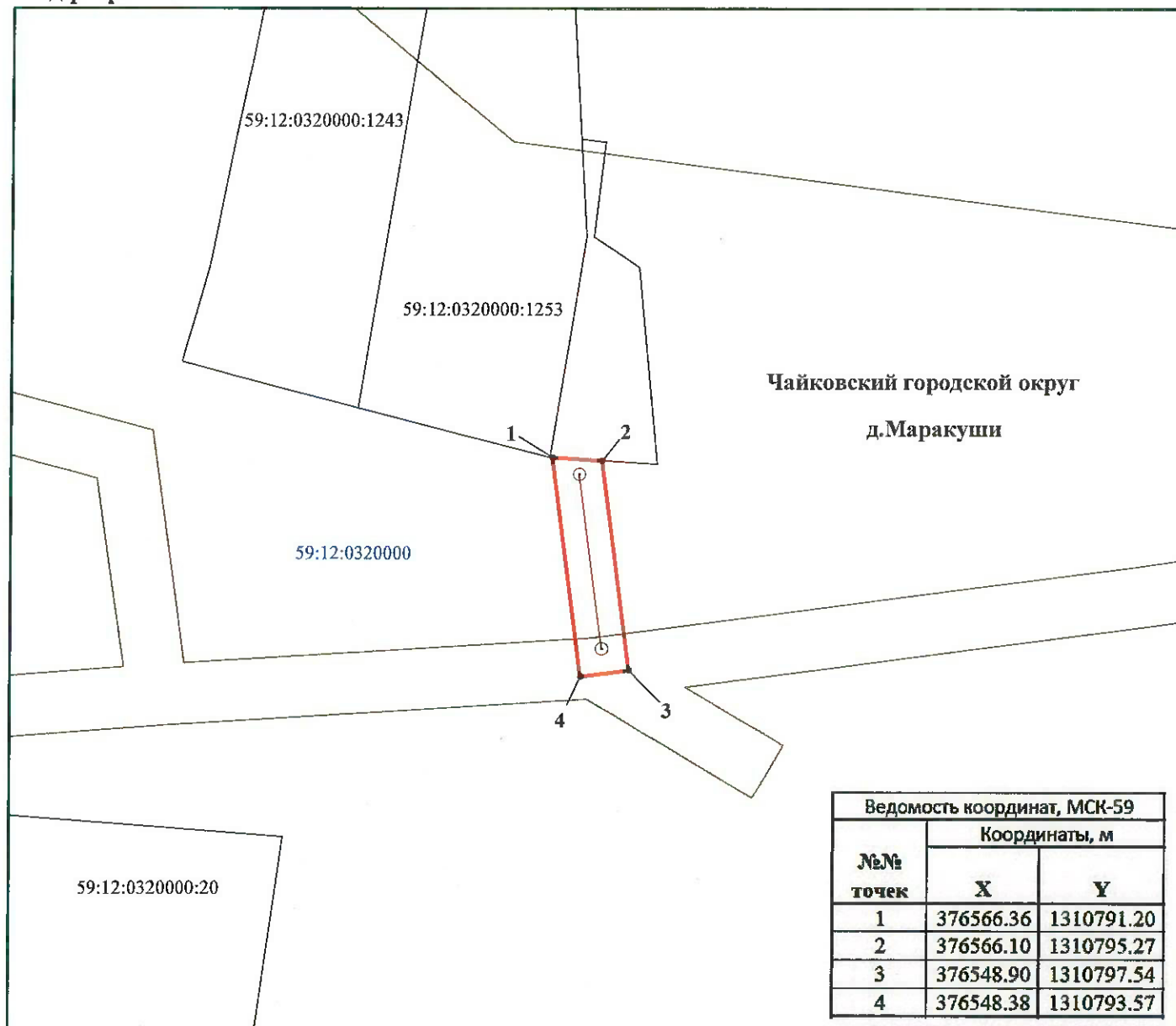
Объект: "ВЛ 10 кВ № 12 от ПС 35/10 кВ Фоки, СТП 10/04 (25 кВА), ВЛ 0,4 кВ д.Жигалки; ВЛ 0,4 кВ № 3 от КТП № 1135/100 кВА д.Бормист; ВЛ 0,4 кВ № 1 от КТП № 1012/100 кВА д.Маракуши для электроснабжения жилых и нежилых зданий по функции технологического присоединения в Чайковском городском округе, Пермский край"

Площадь земель или части земельного участка: **71 кв.м.**

Местоположение: Пермский край, Чайковский г/о

Категория земель: земли населенных пунктов

Вид разрешенного использования: -



Ведомость координат, МСК-59		
№№ точек	Координаты, м	
	X	Y
1	376566.36	1310791.20
2	376566.10	1310795.27
3	376548.90	1310797.54
4	376548.38	1310793.57

М 1:500

Описание границ смежных землепользователей:

1-2-59:12:0320000:1253

2-1-свободные муниципальные земли

Условные обозначения:

- 59:12:0320000 кадастровый номер квартала
- 59:12:0320000:1253 кадастровый номер земельного участка
- граница кадастрового квартала
- существующая часть границы, сведения о которой достаточны для определения её местоположения
- граница вновь образованного земельного участка
- поворотная точка границы участка
- 1 надпись номера вновь образованной точки
- проектируемая линия ВЛ-0,4 кВ
- ЗОУИТ

Согласовано: _____

Схема расположения листов

