



АДМИНИСТРАЦИЯ
ЧАЙКОВСКОГО ГОРОДСКОГО ОКРУГА
УПРАВЛЕНИЕ
ЗЕМЕЛЬНО-ИМУЩЕСТВЕННЫХ
ОТНОШЕНИЙ

ул. Ленина, д. 67/1, г. Чайковский, Пермский край, 617760
Тел/факс: (34241) 4-73-75
E-mail: uzio@chaykovsky.permkrai.ru
ОКПО 35288925 ОГРН 1185958071562
ИНН/КПП 5959002592/595901001

29.11.2022 № 02-01-06-01-5418

На № _____ от _____

О предоставлении решения

ПО «Чайковские
электрические сети» филиала
ОАО «МРСК Урала»-
«Пермэнерго»
ул. Советская, д.2/17,
г. Чайковский, 617762

Чайковский отдел
Управления Росрестра
по Пермскому краю

Правовое управление
администрации Чайковского
городского округа

РЕШЕНИЕ № 421

о размещении объектов

г. Чайковский,
Пермский край

23 ноября 2022

Управление земельно-имущественных отношений администрации Чайковского городского округа, в лице начальника Управления Елькиной Ларисы Александровны, действующей на основании Положения об Управлении земельно-имущественных отношений администрации города Чайковского, утвержденного решением Думой Чайковского городского округа от 19 декабря 2018 г. № 99,

разрешает Производственному отделению «Чайковские электрические сети» филиалу Открытого акционерного общества «Межрегиональная распределительная сетевая компания Урала» (ИНН 6671163413, ОГРН 1056604000970, адрес: 617762, Пермский край, г. Чайковский, ул. Советская, д.2/17, телефон: +7 (34241) 6-21-79, e-mail: delo@mrsk-ural.ru) размещение объекта: «Линии электропередачи классом напряжения до 35 кВ, а также связанные с ними трансформаторные подстанции, распределительные пункты и иное предназначенное для осуществления передачи электрической энергии оборудование, для размещения которых не требуется разрешения на строительство»,

на части земельного участка с кадастровым номером 59:12:0210000:2113, и на землях, государственная собственность на которые



не разграничена, номер кадастрового квартала 59:12:0210000, из состава земель населенных пунктов, площадью 82 кв.м,
на срок: бессрочно,
местоположение: Пермский край, г.о. Чайковский, с. Ольховка, ул. Камская.

Решение № 126 о размещении объектов от 25 марта 2022 г. и решение № 127 от 25 марта 2022 г. считать недействительными .

Приложение: схема предполагаемых к использованию земель или части земельного участка.

Начальник Управления
земельно-имущественных отношений
администрации Чайковского городского округа



Л.А. Елькина



СХЕМА ГРАНИЦ

предполагаемых к использованию земель
или части земельного участка на кадастровом плане территории

Объект: Строительство ВЛ-0,4 кВ №2 от МТП №1144/250 кВА для электроснабжения дома по адресу: Пермский край, г. Чайковский, с. Ольховка, ул. Камская, кад.номер участка 59:12:0210000:2507

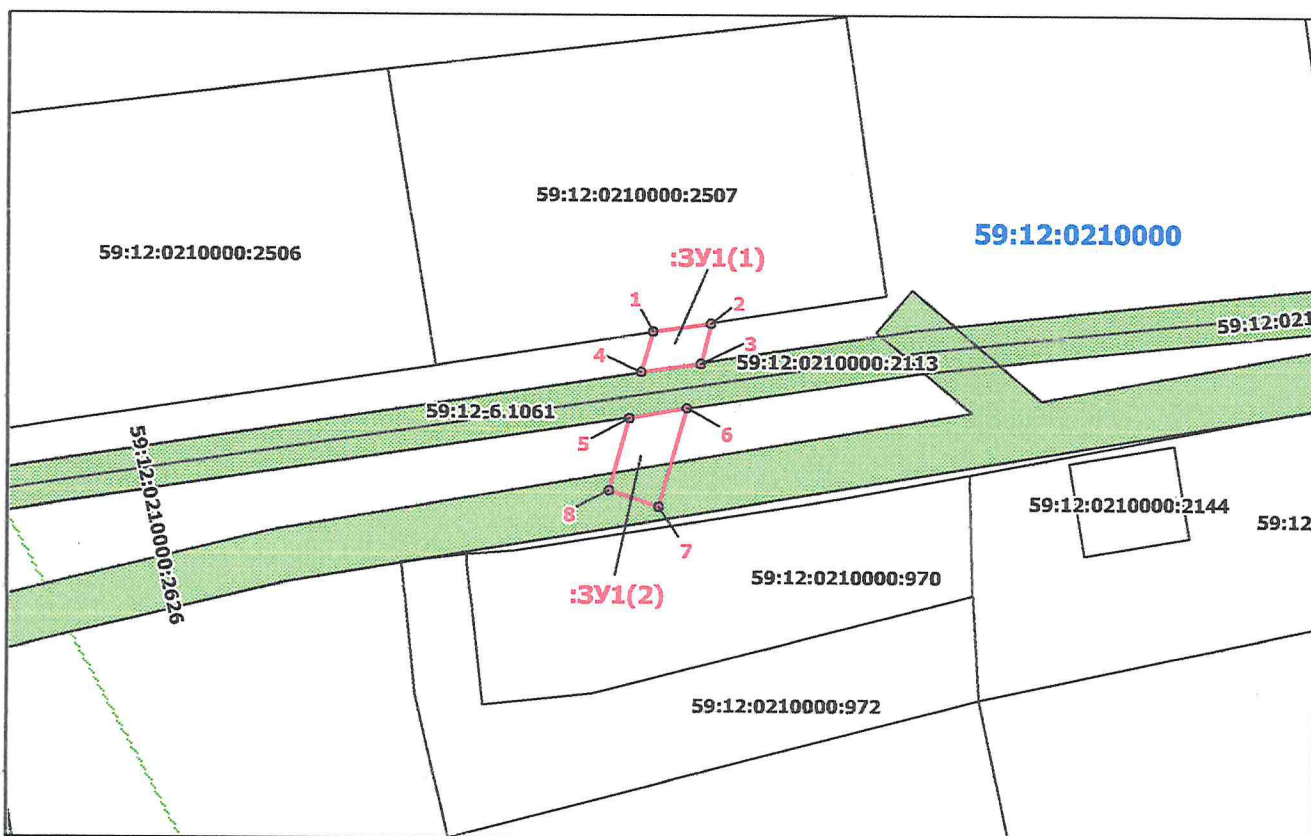
Местоположение: Пермский край, г. Чайковский, с. Ольховка, ул. Камская

Площадь земель или части земельного участка: 60 кв.м.

Кадастровый квартал: 59:12:0210000

Вид разрешенного использования: 3.1. Коммунальное обслуживание

Схема границ земельного участка



Каталог координат:

Обозначение характерных точек границ	Координаты, м МСК-59		Обозначение характерных точек границ	Координаты, м МСК-59	
	X	Y		X	Y
	:ЗУ1(1)			:ЗУ1(1)	
1	374364.00	1279335.12	5	374356.10	1279332.87
2	374364.83	1279340.54	6	374356.92	1279338.29
3	374361.14	1279339.49	7	374347.96	1279335.74
4	374360.32	1279334.07	8	374349.32	1279330.94
1	374364.00	1279335.12	5	374356.10	1279332.87

Условные обозначения:

- граница и обозначение образуемого земельного участка
- :ЗУ1 - граница и кадастровый номер земельного участка, сведения о котором содержатся в ЕГРН
- 1 - обозначение характерной точки границы образуемого земельного участка
- граница и номер кадастрового квартала
- граница зоны с особыми условиями использования территории

Заявитель:

ОАО "МРСК Урала" филиал "Пермэнерго ПО "Чайковские электрические сети"

По доверенности Э.А. Загидуллин

(подпись, расцифровка подписи)



СХЕМА ГРАНИЦ

предполагаемых к использованию земель
или части земельного участка на кадастровом плане территории

Объект: Строительство ВЛ-0,4 кВ №2 от МТП №1144/250 кВА для электроснабжения дома по адресу: Пермский край, г. Чайковский, с. Ольховка, ул. Камская, кад.номер участка 59:12:0210000:2507

Местоположение: Пермский край, г. Чайковский, с. Ольховка, ул. Камская

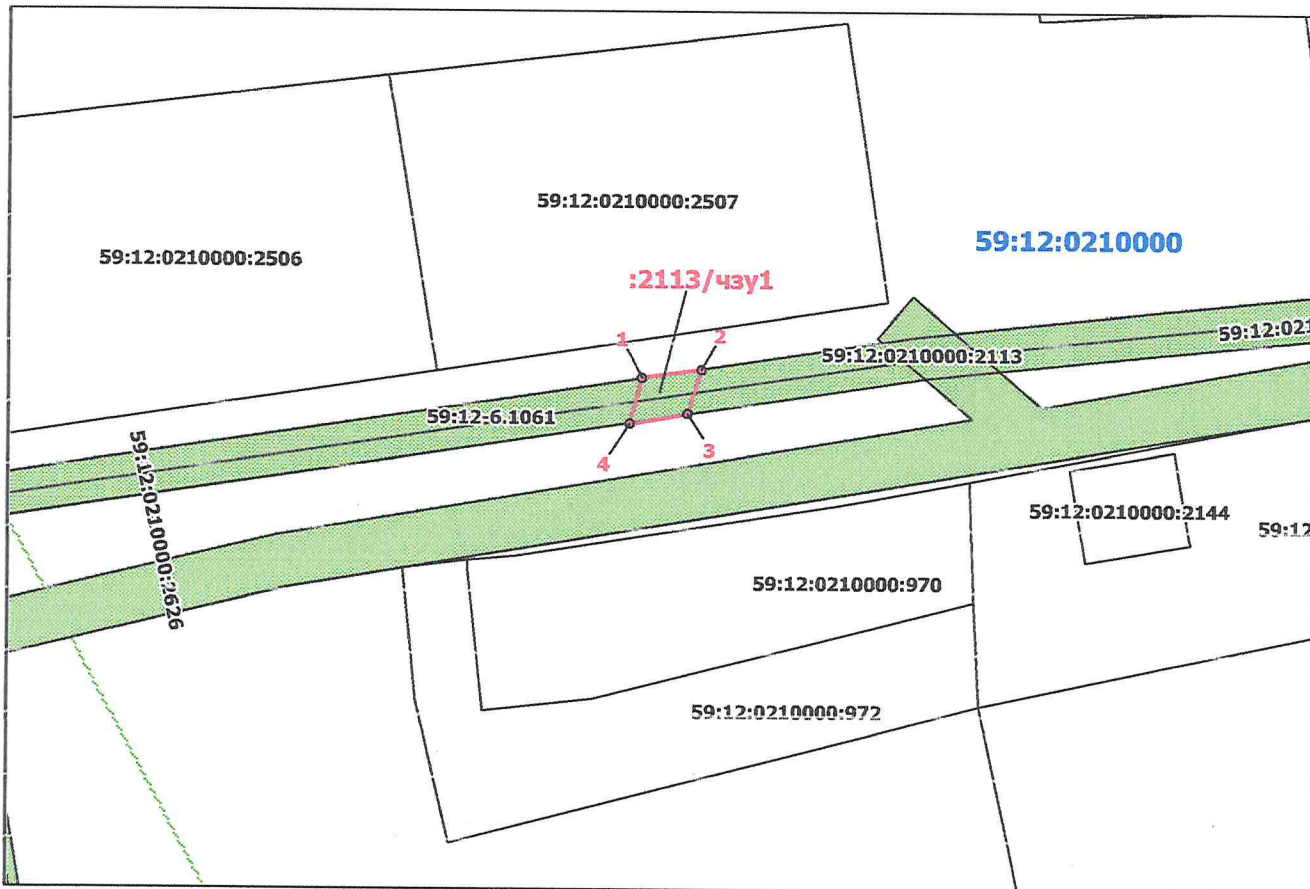
Площадь земель или части земельного участка: 22 кв.м.

Кадастровый номер земельного участка: 59:12:0210000:2113

Кадастровый квартал: 59:12:0210000

Вид разрешенного использования: 3.1. Коммунальное обслуживание

Схема границ земельного участка



Каталог координат:

Обозначение характерных точек границ	Координаты, м МСК-59		Обозначение характерных точек границ	Координаты, м МСК-59	
	X	Y		X	Y
	:2113/чзу1			:2113/чзу1	
1	374360.32	1279334.07	4	374356.10	1279332.87
2	374361.14	1279339.49	1	374360.32	1279334.07
3	374356.92	1279338.29	—	—	—

Условные обозначения:

- граница и обозначение образуемой части земельного участка
- :2113/чзу1 - обозначение образуемой части земельного участка
- 1 - обозначение характерной точки границы образуемой части земельного участка
- граница зоны с особыми условиями использования территории
- граница и кадастровый номер земельного участка, сведения о котором содержатся в ЕГРН
- :970 - граница и номер кадастрового квартала
- граница и номер кадастрового квартала
- 59:12:0210000 - граница и номер кадастрового квартала

Заявитель:

ОАО "МРСК Урала" филиал "Пермэнерго ПО "Чайковские электрические сети"

По доверенности  Э.А. Загидуллин

(подпись, расшифровка подписи)



СХЕМА ГРАНИЦ

предполагаемых к использованию земель
или части земельного участка на кадастровом плане территории

Объект: Строительство ВЛ-0,4 кВ №2 от МТП №1144/250 кВА для электроснабжения дома по адресу: Пермский край, г. Чайковский, с. Ольховка, ул. Камская, кад.номер участка 59:12:0210000:2507

Местоположение: Пермский край, г. Чайковский, с. Ольховка, ул. Камская

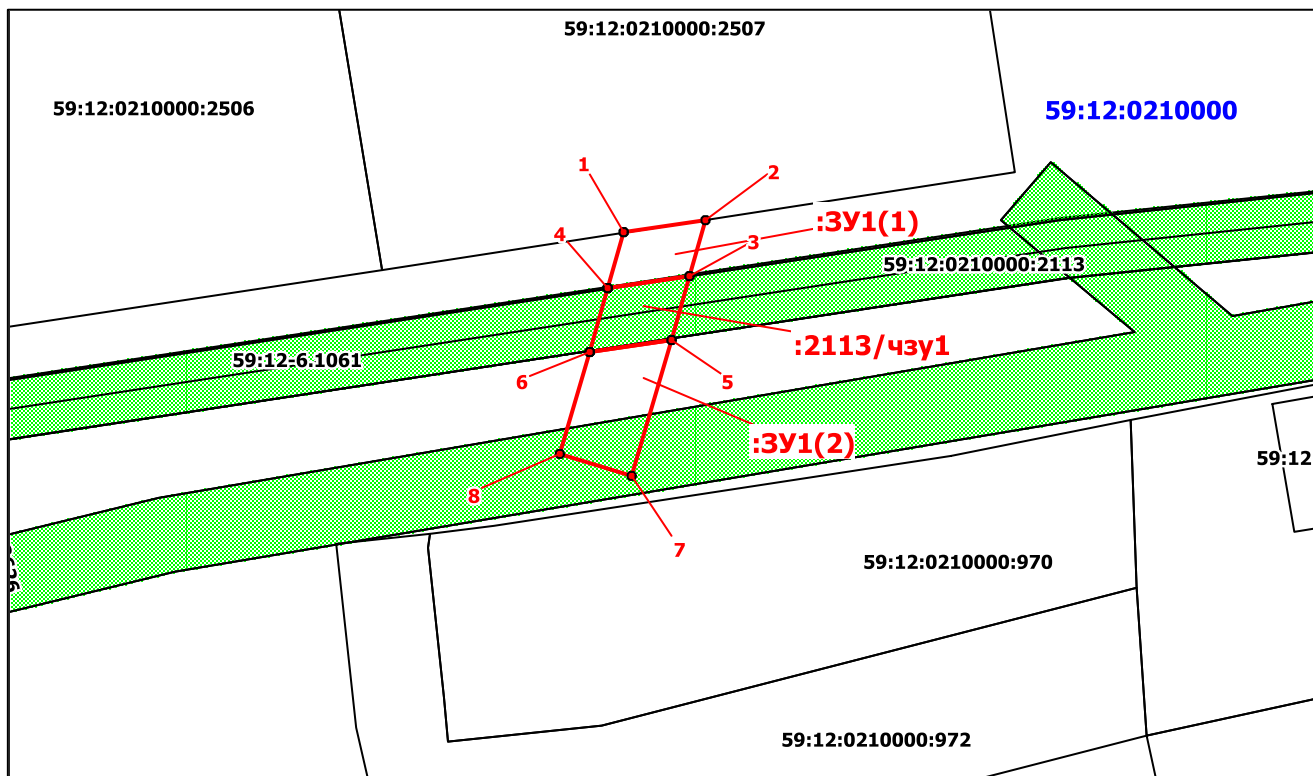
Площадь земель или части земельного участка: 60 кв.м.

Площадь земель или части земельного участка: 22 кв.м.

Кадастровый квартал: 59:12:0210000

Вид разрешенного использования: 3.1. Коммунальное обслуживание

Схема границ земельного участка



Каталог координат:

Обозначение характерных точек границ	Координаты, м МСК-59		Обозначение характерных точек границ	Координаты, м МСК-59	
	X	Y		X	Y
:ЗУ1(1)			:2113/чзу1		
1	374363.32	1279330.83	6	374355.45	1279328.60
2	374364.15	1279336.25	4	374359.67	1279329.79
3	374360.49	1279335.21	:ЗУ1(2)		
4	374359.67	1279329.79	6	374355.45	1279328.60
1	374363.32	1279330.83	5	374356.27	1279334.02
:2113/чзу1			7	374347.25	1279331.45
4	374359.67	1279329.79	8	374348.61	1279326.65
3	374360.49	1279335.21	6	374355.45	1279328.60
5	374356.27	1279334.02	—	—	—

Условные обозначения:

- | | |
|---|---|
| <p> - граница и обозначение образуемого земельного участка</p> <p>:ЗУ1</p> <p>1 ● - обозначение характерной точки границы образуемого земельного участка</p> <p> - граница зоны с особыми условиями использования территории</p> | <p> - граница и кадастровый номер земельного участка, сведения о котором содержатся в ЕГРН</p> <p>:970</p> <p> - граница и номер кадастрового квартала</p> <p>59:12:0210000</p> |
|---|---|

Заявитель:

ОАО "МРСК Урала" филиал "Пермэнерго ПО "Чайковские электрические сети"

По доверенности Э.А. Загидуллин

(подпись, расшифровка подписи)

