



АДМИНИСТРАЦИЯ
ЧАЙКОВСКОГО ГОРОДСКОГО ОКРУГА
УПРАВЛЕНИЕ
ЗЕМЕЛЬНО-ИМУЩЕСТВЕННЫХ
ОТНОШЕНИЙ

ул. Ленина, д. 67/1, г. Чайковский, Пермский край, 617760
Тел/факс: (34241) 4-73-75
E-mail: uzio@chaykovsky.permkrai.ru
ОКПО 35288925 ОГРН 1185958071562
ИНН/КПП 5959002592/595901001

16.11.2022 № 02-01-06-01-5086

На № _____ от _____

О предоставлении решения

ПАО «Ростелеком»
межрегиональный филиал
«Урал» Пермский филиал
МЦТЭТ г. Чайковский,
ул. Советская, д.19,
г. Чайковский, 617762

Чайковский отдел
Управления Росреестра
по Пермскому краю

Правовое управление
администрации Чайковского
городского округа

РЕШЕНИЕ № 398
о размещении объектов

г. Чайковский,
Пермский край

07 ноября 2022

Управление земельно-имущественных отношений администрации Чайковского городского округа, в лице начальника Управления **Елькиной Ларисы Александровны**, действующей на основании Положения об Управлении земельно-имущественных отношений администрации города Чайковского, утвержденного решением Думой Чайковского городского округа от 19 декабря 2018 г. № 99,

разрешает **Публичному акционерному обществу «Ростелеком»** (ИНН 7707049388, ОГРН 1027700198767, адрес: 617762, г. Чайковский, ул. Советская, д.19, телефон: 8 (342) 412-12-81, e-mail: perm-chaik@ural.rt.ru) размещение объекта: **«Линии связи, линейно-кабельные сооружения связи и иные сооружения связи, для размещения которых не требуется разрешения на строительство»**,

на землях, государственная собственность на которые не разграничена, номер кадастрового квартала 59:12:0440000, **из состава земель населенных пунктов, площадью 25 кв.м,**

на срок: **бессрочно,**

местоположение: **Пермский край, г. о. Чайковский, с. Завод Михайловский.**

Приложение: схема предполагаемых к использованию земель или части земельного участка.

Начальник Управления
земельно-имущественных отношений
администрации Чайковского городского округа



Л.А. Елькина



Объект: Размещение линии связи

Местоположение: Пермский край, Чайковский городской округ, с. Завод Михайловский

Кадастровый квартал: 59:12:0440000:

Разрешенное использование: "Коммунальное обслуживание"

Категория земель: земли населенных пунктов

Обозначение земельного участка: :ЗУ1

**Схема расположения земельного участка или земельных
участков на кадастровом плане территории**

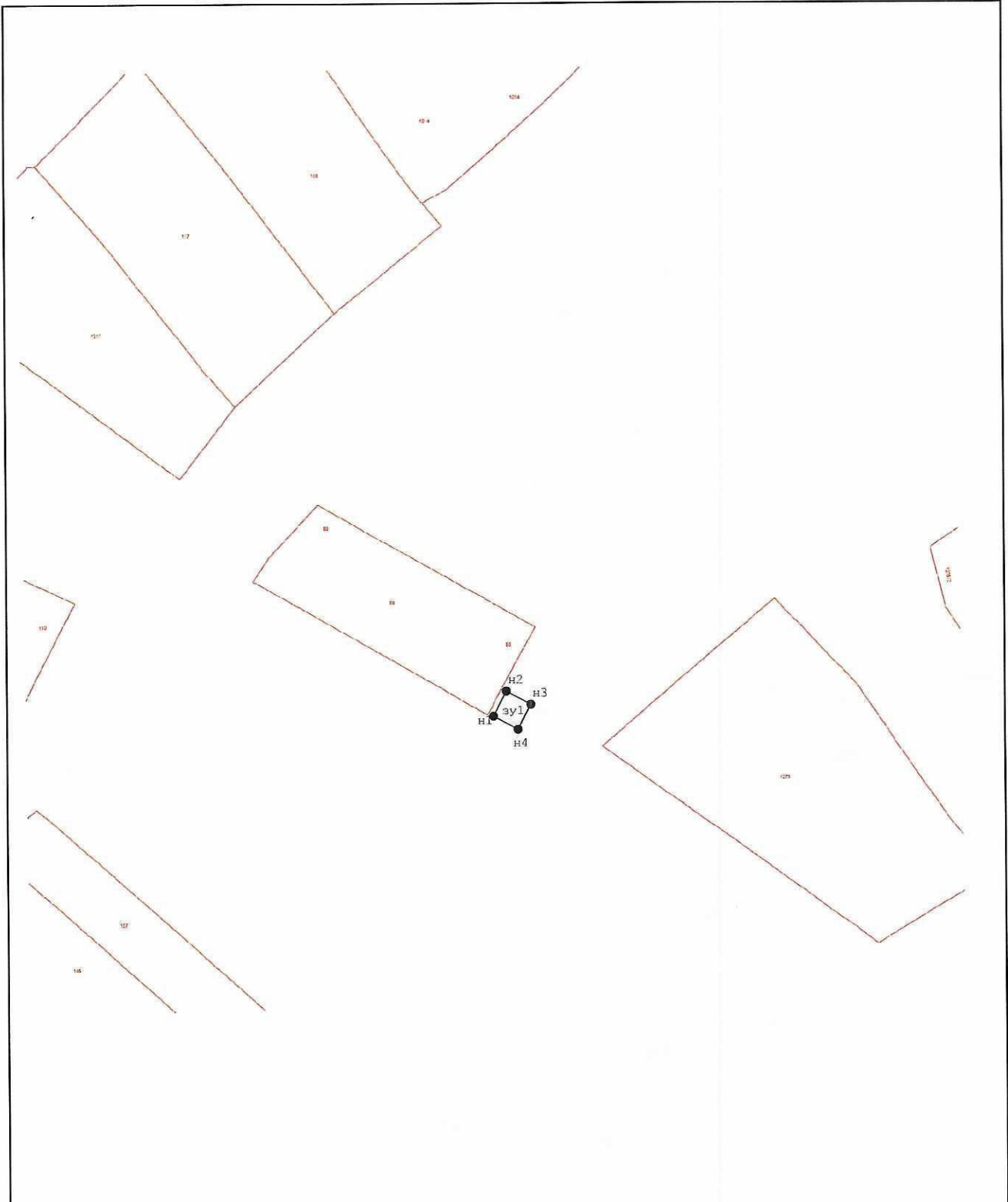
Площадь земельного участка		25 м ²	
Обозначение характерных точек границ	Координаты, м		
	X	Y	
1	2	3	
н1	352 434,46	1 294 984,09	
н2	352 438,89	1 294 986,42	
н3	352 436,56	1 294 990,84	
н4	352 432,13	1 294 988,51	
н1	352 434,46	1 294 984,09	

Заявитель Директор СЦ г. Чайковский






Павлов А. П.





Масштаб 1:1 000

Условные обозначения:

-  н6 - Образуемая точка, сведения о которой позволяют однозначно определить ее местоположение
-  - Вновь образованная часть границы, сведения о которой достаточны для определения ее местоположения
-  - Вновь образуемый участок

