

**ДОКУМЕНТАЦИЯ ПО ПЛАНИРОВКЕ ТЕРРИТОРИИ В
СОСТАВЕ ПРОЕКТА МЕЖЕВАНИЯ В ГРАНИЦАХ
КАДАСТРОВОГО КВАРТАЛА 59:12:0010462
в г. Чайковский, г.о. Чайковский**

Пермь, 2022

2-2022-ПМТ

*Проект межевания территории
кадастрового квартала
59:12:0010462*

Стадия	Лист	Листов
ПМТ	1	87
<i>Индивидуальный предприниматель Седегов Павел Александрович</i>		

Согласовано					
Разработал					
Взам.лев.№					
Подп. И дата					
Инв. № подл.					

Изм.	Кол.уч	Лист	№ док.	Подпись	Дата

СОСТАВ ПРОЕКТА

№ тома	Обозначение	Наименование	Примечание
1	2-2022-ПМТ.ПЗ	Основная часть проекта межевания территории	
2	2-2022-ПМТ.МО	Материалы по обоснованию проекта межевания территории	

СОДЕРЖАНИЕ

№ п/п	Наименование	Лист
Том 1	Основная часть проекта межевания территории	
1.1.	Текстовая часть	
1.1.1.	Основные положения	4
1.1.2.	Общая характеристика объекта проектирования	6
1.1.3.	Описание предлагаемых проектных решений	16
1.1.4.	Установление публичных сервитутов, обременений	18
1.1.5.	Перечень и сведения о площади и виде разрешенного использования земельных участков фактического землепользования	19
1.1.6.	Перечень и сведения о площади и виде разрешенного использования образуемых земельных участков	21
1.1.7.	Перечень и сведения о площади и виде разрешенного использования образуемых земельных участков, отнесенных к территориям общего пользования	52
1.1.8.	Целевое назначение лесов	53
1.1.9.	Основные технико-экономические показатели проекта межевания территории	53
1.1.10.	Сведения о границах территории, в отношении которой утвержден проект межевания	54
1.1.10.1.	Ведомость координат поворотных точек границ красных линий	55
1.1.10.2.	Ведомость координат поворотных точек границ формируемых и изменяемых земельных участков	55
1.2.	Графическая часть	82
	Чертеж межевания территории М 1:500	83
Том 2	Материалы по обоснованию проекта межевания территории	84
2.1.	Границы особо охраняемых природных территорий	85
2.2.	Границы территорий объектов культурного наследия	85
2.3.	Границы лесничеств, участковых лесничеств, лесных кварталов, лесотаксационных выделов или частей лесотаксационных выделов	85
	Чертеж фактического землепользования М 1:800	86
	Чертеж границ зон с особыми условиями использования территорий М 1:600	87

Инв. № подл.	Подп. и дата	Взап. инв. №

Изм.	Кол.уч	Лист	№ док.	Подпись	Дата	2-2022-ПМТ	Лист
							2

**ДОКУМЕНТАЦИЯ ПО ПЛАНИРОВКЕ ТЕРРИТОРИИ В
СОСТАВЕ ПРОЕКТА МЕЖЕВАНИЯ В ГРАНИЦАХ
КАДАСТРОВОГО КВАРТАЛА 59:12:0010462
в г. Чайковский, г.о. Чайковский**

**Том 1
Основная часть**

Пермь, 2022

2-2022-ПМТ.ПЗ

*Проект межевания территории
кадастрового квартала
59:12:0010462*

Стадия	Лист	Листов
ПМТ	3	81
Индивидуальный предприниматель Седегов Павел Александрович		

Согласовано			
Разработал			
Взам.лев.№			
Подп. И дата			
Инв. № подл.			

Изм.	Кол.уч	Лист	№ док.	Подпись	Дата

1.1.1. Основные положения

Проект межевания территории кадастрового квартала 59:12:0010462, расположенных по адресу: Пермский край, Чайковский городской округ, г. Чайковский разработан в рамках муниципального контракта от 25.01.2022 г. №8/22.

Целью разработки проекта межевания территории является:

- составление перечня сведений о площади уточняемых, образуемых земельных участков, в том числе с указанием возможных способов их образования;
- составление перечня сведений о площади образуемых земельных участков, которые будут отнесены к территориям общего пользования или имуществу общего пользования;
- установление красных линий (проектируемых);
- установление отступа от красных линий в целях определения мест допустимого размещения зданий, строений, сооружений;
- установление границ образуемых, уточняемых и (или) изменяемых земельных участков;
- установление границ зон действия публичных сервитутов.

При разработке проекта межевания территории была использована следующая нормативная документация:

- Градостроительный кодекс Российской Федерации от 29.12.2004 № 190-ФЗ;
- Земельный кодекс Российской Федерации от 25.10.2001 № 136-ФЗ;
- СП 42.13330.2016. Свод правил. Градостроительство. Планировка и застройка городских и сельских поселений. Актуализированная редакция СНиП 2.07.01- 89*;
- Инструкция о порядке проектирования и установления красных линий в городах и других поселениях Российской Федерации РДС 30-201-98;
- Генеральный план Чайковского городского округа Пермского края, утверждённый решением Думы Чайковского городского округа Пермского края от 20.10.2021 №549 «Об утверждении генерального плана Чайковского городского округа Пермского края;
- Правила землепользования и застройки Чайковского городского округа Пермского края (утвержденные Постановлением Администрации Чайковского городского округа Пермского края от 11.01.2022 № 13 «Об утверждении правил землепользования и застройки Чайковского городского округа Пермского края»);

- Градостроительная, землеустроительная документация, материалы и данные федерального, территориальных и ведомственных картографо-геодезических фондов, ситуационные планы, содержащиеся в технических паспортах расположенных на земельных участках объектов недвижимости, планово-картографические материалы. документы о правах на землю и иные документы, содержащие сведения о местоположении границ земельных участков (материалы инвентаризации - межевания земельных участков).

При разработке проекта межевания территории использованы следующие исходные данные:

- Постановление администрации Чайковского городского округа Пермского края от 20.04.2022 г. №428 "О подготовке документации по планировке территории в составе проекта межевания в границах кадастрового квартала 59:12:0010462 в г. Чайковский";
- Кадастровый план территории кадастрового квартала 59:12:0010462.

1.1.2. Общая характеристика объекта проектирования

Разработка проекта межевания территории осуществляется в отношении кадастрового квартала 59:12:0010462, расположенных в границах населенного пункта г. Чайковский, Чайковского городского округа Пермского края.

Территория проектирования с северо-восточной стороны ограничена улицей Промышленная и граничит с территорией кадастрового квартала 59:12:0010417, с юго-восточной стороны граничит с территорией кадастрового квартала 59:12:0010437, с юго-западной стороны граничит с территорией кадастрового квартала 59:12:0010501, с северо-западной стороны ограничена улицей Советская и граничит с территорией кадастрового квартала 59:12:0010223. Местоположение территории кадастровых кварталов представлены на рисунках 1. Местоположение территории проектирования представлено на рисунке 2.



Рис. 1 Местоположение территории кадастровых кварталов 59:12:0010462

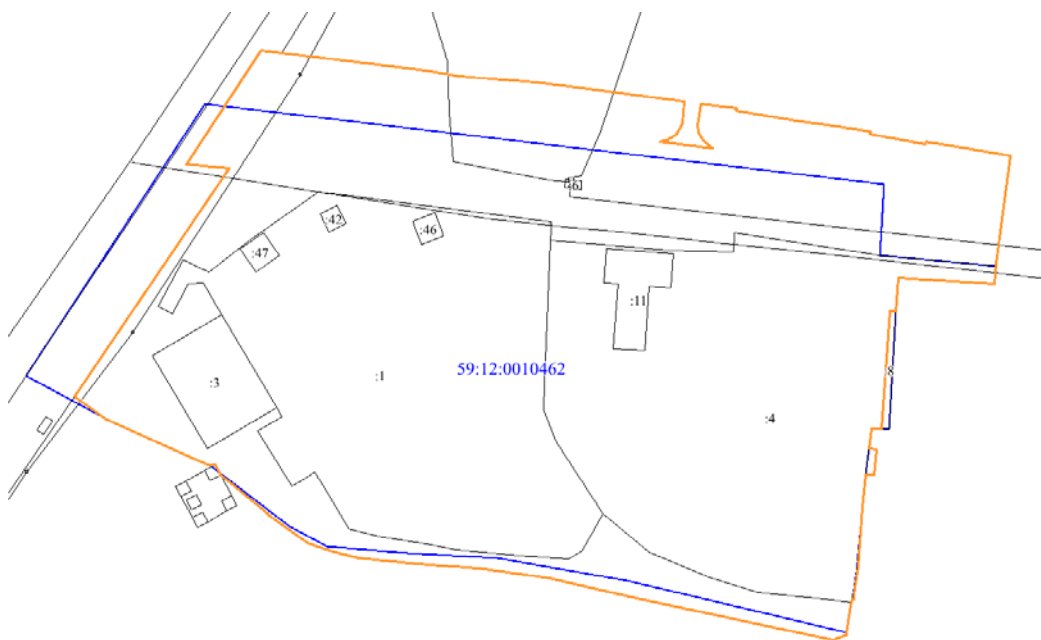


Рис. 2 Местоположение территории проектирования

Площадь территории в утвержденных границах проектирования составляет 49729 кв.м. (4,97 га).

Рассматриваемая территория является застроенной, имеется сложившееся землепользование, представленное в основном такими видами использования как Гаражи и стоянки для хранения автомобилей, Объекты жилищно-коммунального хозяйства, для эксплуатации объектов энергосбережения.

Фрагмент карты градостроительного зонирования г. Чайковский представлен на рисунке 3.



Рис.3 Фрагмент карты градостроительного зонирования г. Чайковский

В соответствии с Правилами землепользования и застройки Чайковского городского округа, утвержденных Постановлением Администрации Чайковского городского округа Пермского края, рассматриваемая территория расположена в границах территориальных зон: Т1 (Зона транспортной инфраструктуры) и КС (Коммунально-складская зона).

Зоны инженерной и транспортной инфраструктур предназначены для размещения объектов инженерной и транспортной инфраструктур, в том числе сооружений и коммуникаций железнодорожного, автомобильного, речного, морского, воздушного и трубопроводного транспорта, связи, а также для установления санитарно-защитных зон таких объектов в соответствии с требованиями технических регламентов.

Производственные зоны, зоны инженерной и транспортной инфраструктур предназначены для размещения промышленных, коммунальных и складских объектов, объектов инженерной и транспортной инфраструктур, в том числе сооружений и коммуникаций железнодорожного, автомобильного, речного, морского, воздушного и трубопроводного транспорта, связи, а также для установления санитарно-защитных зон таких объектов в соответствии с требованиями технических регламентов.

Таблица 1

№	Код (числовое обозначение) вида разрешенного использования земельного участка	Наименование вида разрешенного использования земельного участка	Описание вида разрешенного использования земельного участка	Предельные параметры разрешенного строительства, реконструкции объектов капитального строительства
Т1 – Зона транспортной инфраструктуры				
<i>Основные виды разрешенного использования земельных участков и объектов капитального строительства</i>				
29	2.7.2	Размещение гаражей для собственных нужд	Размещение для собственных нужд отдельно стоящих гаражей и (или) гаражей, блокированных общими стенами с другими гаражами в одном ряду, имеющих общие с ними крышу, фундамент и коммуникации.	Минимальный размер земельного участка – 10 кв.м, максимальный размер земельного участка – 100000 кв.м. Отступы от границ земельных участков в целях определения мест допустимого размещения зданий, строений, сооружений, за пределами которых запрещено строительство зданий, строений, сооружений, м: не
30	4.9	Служебные гаражи	Размещение постоянных или временных гаражей, стоянок для хранения служебного автотранспорта,	

№	Код (числовое обозначение) вида разрешенного использования земельного участка	Наименование вида разрешенного использования земельного участка	Описание вида разрешенного использования земельного участка	Предельные параметры разрешенного строительства, реконструкции объектов капитального строительства
			используемого в целях осуществления видов деятельности, предусмотренных видами разрешенного использования с кодами 3.0, 4.0, а также для стоянки и хранения транспортных средств общего пользования, в том числе в депо.	подлежат установлению. Максимальное количество этажей зданий, строений, сооружений – 2.
31	4.9.1	Объекты дорожного сервиса	Размещение зданий и сооружений дорожного сервиса. Содержание данного вида разрешенного использования включает в себя содержание видов разрешенного использования с кодами 4.9.1.1 - 4.9.1.4.	Минимальный размер земельного участка – 300 кв.м, максимальный размер земельного участка – 100000 кв.м. Отступы от границ земельных участков в целях определения мест допустимого размещения зданий, строений, сооружений, за пределами которых запрещено строительство зданий, строений, сооружений, м: не подлежат установлению. Максимальное количество этажей зданий, строений, сооружений – 2.
32	4.9.1.1	Заправка транспортных средств	Размещение автозаправочных станций; размещение магазинов сопутствующей торговли, зданий для организации общественного питания в качестве объектов дорожного сервиса.	
33	4.9.1.2	Обеспечение дорожного отдыха	Размещение зданий для предоставления гостиничных услуг в качестве дорожного сервиса (мотелей), а также размещение магазинов сопутствующей торговли, зданий для организации общественного питания в качестве объектов дорожного сервиса.	
34	4.9.1.3	Автомобильные мойки	Размещение автомобильных моек, а также размещение магазинов сопутствующей торговли.	
35	4.9.1.4	Ремонт автомобилей	Размещение мастерских, предназначенных для ремонта и обслуживания автомобилей, и прочих объектов дорожного сервиса, а также размещение магазинов сопутствующей торговли.	
36	7.1	Железнодорожный транспорт	Размещение объектов капитального строительства железнодорожного транспорта. Содержание данного вида разрешенного использования включает в себя содержание видов разрешенного использования с кодами 7.1.1 - 7.1.2.	Минимальный размер земельного участка – 300 кв.м, максимальный размер земельного участка – 100000 кв.м. Отступы от границ земельных участков в целях определения мест допустимого размещения зданий, строений, сооружений, за пределами которых запрещено строительство зданий, строений, сооружений, м: не
37	7.1.1	Железнодорожные пути	Размещение железнодорожных путей	
38	7.1.2	Обслуживание	Размещение зданий и сооружений, в	

№	Код (числовое обозначение) вида разрешенного использования земельного участка	Наименование вида разрешенного использования земельного участка	Описание вида разрешенного использования земельного участка	Предельные параметры разрешенного строительства, реконструкции объектов капитального строительства
		железнодорожных перевозок	том числе железнодорожных вокзалов и станций, а также устройств и объектов, необходимых для эксплуатации, содержания, строительства, реконструкции, ремонта наземных и подземных зданий, сооружений, устройств и других объектов железнодорожного транспорта; размещение погрузочно-разгрузочных площадок, прирельсовых складов (за исключением складов горюче-смазочных материалов и автозаправочных станций любых типов, а также складов, предназначенных для хранения опасных веществ и материалов, не предназначенных непосредственно для обеспечения железнодорожных перевозок) и иных объектов при условии соблюдения требований безопасности движения, установленных федеральными законами.	подлежат установлению. Максимальное количество этажей зданий, строений, сооружений – 2.
39	7.2	Автомобильный транспорт	Размещение зданий и сооружений автомобильного транспорта. Содержание данного вида разрешенного использования включает в себя содержание видов разрешенного использования с кодами 7.2.1 - 7.2.3.	
40	7.2.1	Размещение автомобильных дорог	Размещение автомобильных дорог за пределами населенных пунктов и технически связанных с ними сооружений, придорожных стоянок (парковок) транспортных средств в границах городских улиц и дорог, за исключением предусмотренных видами разрешенного использования с кодами 2.7.1, 4.9, 7.2.3, а также некапитальных сооружений, предназначенных для охраны транспортных средств; размещение объектов, предназначенных для размещения постов органов внутренних дел, ответственных за безопасность дорожного движения.	
41	7.2.2	Обслуживание	Размещение зданий и сооружений,	Минимальный размер земельного

№	Код (числовое обозначение) вида разрешенного использования земельного участка	Наименование вида разрешенного использования земельного участка	Описание вида разрешенного использования земельного участка	Предельные параметры разрешенного строительства, реконструкции объектов капитального строительства
		перевозок пассажиров	предназначенных для обслуживания пассажиров, за исключением объектов капитального строительства, размещение которых предусмотрено содержанием вида разрешенного использования с кодом 7.6.	участка – 300 кв.м, максимальный размер земельного участка – 100000 кв.м. Отступы от границ земельных участков в целях определения мест допустимого размещения зданий, строений, сооружений, за пределами которых запрещено строительство зданий, строений, сооружений, м: не подлежат установлению. Максимальное количество этажей зданий, строений, сооружений – 2.
42	7.2.3	Стоянки транспорта общего пользования	Размещение стоянок транспортных средств, осуществляющих перевозки людей по установленному маршруту.	
43	7.3	Водный транспорт	Размещение искусственно созданных для судоходства внутренних водных путей, размещение объектов капитального строительства внутренних водных путей, размещение объектов капитального строительства морских портов, размещение объектов капитального строительства, в том числе морских и речных портов, причалов, пристаней, гидротехнических сооружений, навигационного оборудования и других объектов, необходимых для обеспечения судоходства и водных перевозок, заправки водного транспорта.	
44	7.4	Воздушный транспорт	Размещение аэродромов, вертолетных площадок (вертодромов), обустройство мест для приводнения и причаливания гидросамолетов, размещение радиотехнического обеспечения полетов и прочих объектов, необходимых для взлета и приземления (приводнения) воздушных судов, размещение аэропортов (аэровокзалов) и иных объектов, необходимых для посадки и высадки пассажиров и их сопутствующего обслуживания и обеспечения их безопасности, а также размещение объектов, необходимых для погрузки, разгрузки и хранения грузов, перемещаемых воздушным путем; размещение объектов, предназначенных для технического обслуживания и ремонта воздушных	

№	Код (числовое обозначение) вида разрешенного использования земельного участка	Наименование вида разрешенного использования земельного участка	Описание вида разрешенного использования земельного участка	Предельные параметры разрешенного строительства, реконструкции объектов капитального строительства
			судов.	
45	12.0	Земельные участки (территории) общего пользования	Земельные участки общего пользования. Содержание данного вида разрешенного использования включает в себя содержание видов разрешенного использования с кодами 12.0.1 - 12.0.2.	Минимальный размер земельного участка – 300 кв.м, максимальный размер земельного участка – 100000 кв.м. Отступы от границ земельных участков в целях определения мест допустимого размещения зданий, строений, сооружений, за пределами которых запрещено строительство зданий, строений, сооружений, м: не подлежат установлению. Максимальное количество этажей зданий, строений, сооружений – 2.
46	12.0.1	Улично-дорожная сеть	Размещение объектов улично-дорожной сети: автомобильных дорог, трамвайных путей и пешеходных тротуаров в границах населенных пунктов, пешеходных переходов, бульваров, площадей, проездов, велодорожек и объектов велотранспортной и инженерной инфраструктуры; размещение придорожных стоянок (парковок) транспортных средств в границах городских улиц и дорог, за исключением предусмотренных видами разрешенного использования с кодами 2.7.1, 4.9, 7.2.3, а также некапитальных сооружений, предназначенных для охраны транспортных средств.	
47	12.0.2	Благоустройство территории	Размещение декоративных, технических, планировочных, конструктивных устройств, элементов озеленения, различных видов оборудования и оформления, малых архитектурных форм, некапитальных нестационарных строений и сооружений, информационных щитов и указателей, применяемых как составные части благоустройства территории, общественных туалетов.	
<i>Условно разрешенные виды использования земельных участков и объектов капитального строительства не подлежат установлению</i>				
<i>Вспомогательные разрешенные виды использования земельных участков и объектов капитального строительства не подлежат установлению</i>				
КС – Коммунально-складская зона				
<i>Основные виды разрешенного использования земельных участков и объектов капитального строительства</i>				
1	3.1	Коммунальное обслуживание	Размещение зданий и сооружений в целях обеспечения физических и	Минимальный размер земельного участка – 300 кв.м, максимальный

№	Код (числовое обозначение) вида разрешенного использования земельного участка	Наименование вида разрешенного использования земельного участка	Описание вида разрешенного использования земельного участка	Предельные параметры разрешенного строительства, реконструкции объектов капитального строительства
			юридических лиц коммунальными услугами. Содержание данного вида разрешенного использования включает в себя содержание видов разрешенного использования с кодами 3.1.1 - 3.1.2	размер земельного участка – 100000 кв.м. Отступы от границ земельных участков в целях определения мест допустимого размещения зданий, строений, сооружений, за пределами
2	3.1.1	Предоставление коммунальных услуг	Размещение зданий и сооружений, обеспечивающих поставку воды, тепла, электричества, газа, отвод канализационных стоков, очистку и уборку объектов недвижимости (котельных, водозаборов, очистных сооружений, насосных станций, водопроводов, линий электропередач, трансформаторных подстанций, газопроводов, линий связи, телефонных станций, канализаций, стоянок, гаражей и мастерских для обслуживания уборочной и аварийной техники, сооружений, необходимых для сбора и плавки снега).	которых запрещено строительство зданий, строений, сооружений, м: минимальное значение – 5, максимальное значение не подлежит установлению.
3	3.1.2	Административные здания организаций, обеспечивающих предоставление коммунальных услуг	Размещение зданий, предназначенных для приема физических и юридических лиц в связи с предоставлением им коммунальных услуг.	
4	3.3	Бытовое обслуживание	Размещение объектов капитального строительства, предназначенных для оказания населению или организациям бытовых услуг (мастерские мелкого ремонта, ателье, бани, парикмахерские, прачечные, химчистки, похоронные бюро).	
5	4.4	Магазины	Размещение объектов капитального строительства, предназначенных для продажи товаров, торговая площадь которых составляет до 5000 кв. м	Минимальный размер земельного участка – 300 кв.м, максимальный размер земельного участка – 100000 кв.м. Отступы от границ земельных
6	4.9	Служебные гаражи	Размещение постоянных или временных гаражей, стоянок для хранения служебного автотранспорта, используемого в целях осуществления видов деятельности, предусмотренных	участков в целях определения мест допустимого размещения зданий, строений, сооружений, за пределами которых запрещено строительство зданий, строений, сооружений, м:

№	Код (числовое обозначение) вида разрешенного использования земельного участка	Наименование вида разрешенного использования земельного участка	Описание вида разрешенного использования земельного участка	Предельные параметры разрешенного строительства, реконструкции объектов капитального строительства
			видами разрешенного использования с кодами 3.0, 4.0, а также для стоянки и хранения транспортных средств общего пользования, в том числе в депо	минимальное значение – 5, максимальное значение не подлежит установлению.
7	4.9.1.3	Автомобильные мойки	Размещение автомобильных моек, а также размещение магазинов сопутствующей торговли	
8	4.9.1.4	Ремонт автомобилей	Размещение мастерских, предназначенных для ремонта и обслуживания автомобилей, и прочих объектов дорожного сервиса, а также размещение магазинов сопутствующей торговли	
9	6.9	Склады	Размещение сооружений, имеющих назначение по временному хранению, распределению и перевалке грузов (за исключением хранения стратегических запасов), не являющихся частями производственных комплексов, на которых был создан груз: промышленные базы, склады, погрузочные терминалы и доки, нефтехранилища и нефтеналивные станции, газовые хранилища и обслуживающие их газоконденсатные и газоперекачивающие станции, элеваторы и продовольственные склады, за исключением железнодорожных перевалочных складов.	
10	6.9.1	Складские площадки	Временное хранение, распределение и перевалка грузов (за исключением хранения стратегических запасов) на открытом воздухе	Минимальный размер земельного участка – 300 кв.м, максимальный размер земельного участка – 100000 кв.м. Отступы от границ земельных участков в целях определения мест допустимого размещения зданий, строений, сооружений, за пределами которых запрещено строительство зданий, строений, сооружений, м:
11	7.5	Трубопроводный транспорт	Размещение нефтепроводов, водопроводов, газопроводов и иных трубопроводов, а также иных зданий и сооружений, необходимых для эксплуатации названных трубопроводов	минимальное значение – 5, максимальное значение не подлежит установлению.
12	12.0	Земельные участки (территории)	Земельные участки общего пользования. Содержание данного вида разрешенного использования включает	

№	Код (числовое обозначение) вида разрешенного использования земельного участка	Наименование вида разрешенного использования земельного участка	Описание вида разрешенного использования земельного участка	Предельные параметры разрешенного строительства, реконструкции объектов капитального строительства
		общего пользования	в себя содержание видов разрешенного использования с кодами 12.0.1 - 12.0.2	
13	12.0.1	Улично-дорожная сеть	Размещение объектов улично-дорожной сети: автомобильных дорог, трамвайных путей и пешеходных тротуаров в границах населенных пунктов, пешеходных переходов, бульваров, площадей, проездов, велодорожек и объектов велотранспортной и инженерной инфраструктуры; размещение придорожных стоянок (парковок) транспортных средств в границах городских улиц и дорог, за исключением предусмотренных видами разрешенного использования с кодами 2.7.1, 4.9, 7.2.3, а также некапитальных сооружений, предназначенных для охраны транспортных средств	
14	12.0.2	Благоустройство территории	Размещение декоративных, технических, планировочных, конструктивных устройств, элементов озеленения, различных видов оборудования и оформления, малых архитектурных форм, некапитальных нестационарных строений и сооружений, информационных щитов и указателей, применяемых как составные части благоустройства территории, общественных туалетов	
<i>Условно разрешенные виды использования земельных участков и объектов капитального строительства не подлежат установлению</i>				
<i>Вспомогательные разрешенные виды использования земельных участков и объектов капитального строительства не подлежат установлению</i>				

1.1.3. Описание предлагаемых проектных решений

В границах проектируемой территории выявлены 9 земельных участков, местоположение границ которых установлено ранее в результате выполнения работ по межеванию земельных участков.

С учетом произведенных измерений и результата анализа имеющихся документов об объектах недвижимости, расположенных в кадастровом квартале 59:12:0010462, проектом межевания предлагается:

1. Установить на территории проектирования красные линии с учетом сформированных земельных участков, с учетом требуемой ширины проезжей части существующих улиц и проездов и предусмотренных проектом изменяемых границ земельных участков. Координаты поворотных точек утверждаемых красных линий приведены в таблице 9 «Ведомость координат поворотных точек утверждаемых красных линий»;

2. Сформировать:

- земельные участки :ЗУ223, :ЗУ224, :ЗУ230, :ЗУ231, :ЗУ232, :ЗУ233, :ЗУ234, :ЗУ235, :ЗУ236, :ЗУ237, :ЗУ238, :ЗУ239, :ЗУ240, :ЗУ241, :ЗУ242, :ЗУ246, :ЗУ247, :ЗУ248, :ЗУ249, :ЗУ250, :ЗУ251, :ЗУ252, :ЗУ253, :ЗУ254, :ЗУ255, :ЗУ256, :ЗУ261, :ЗУ262, :ЗУ266, :ЗУ267, :ЗУ268, :ЗУ269, :ЗУ270 из земель, находящихся в государственной собственности;

- земельные участки :ЗУ1, :ЗУ2, :ЗУ3, :ЗУ4, :ЗУ5, :ЗУ6, :ЗУ7, :ЗУ8, :ЗУ9, :ЗУ10, :ЗУ11, :ЗУ12, :ЗУ13, :ЗУ14, :ЗУ15, :ЗУ16, :ЗУ17, :ЗУ18, :ЗУ19, :ЗУ20, :ЗУ21, :ЗУ22, :ЗУ23, :ЗУ24, :ЗУ25, :ЗУ26, :ЗУ27, :ЗУ28, :ЗУ29, :ЗУ30, :ЗУ31, :ЗУ32, :ЗУ33, :ЗУ34, :ЗУ35, :ЗУ36, :ЗУ37, :ЗУ38, :ЗУ39, :ЗУ40, :ЗУ41, :ЗУ42, :ЗУ43, :ЗУ44, :ЗУ45, :ЗУ46, :ЗУ47, :ЗУ48, :ЗУ49, :ЗУ50, :ЗУ51, :ЗУ52, :ЗУ53, :ЗУ54, :ЗУ55, :ЗУ56, :ЗУ57, :ЗУ58, :ЗУ59, :ЗУ60, :ЗУ61, :ЗУ62, :ЗУ63, :ЗУ64, :ЗУ65, :ЗУ66, :ЗУ67, :ЗУ68, :ЗУ69, :ЗУ70, :ЗУ71, :ЗУ72, :ЗУ73, :ЗУ74, :ЗУ75, :ЗУ76, :ЗУ77, :ЗУ78, :ЗУ79, :ЗУ80, :ЗУ81, :ЗУ82, :ЗУ83, :ЗУ84, :ЗУ85, :ЗУ86, :ЗУ87, :ЗУ88, :ЗУ89, :ЗУ90, :ЗУ91, :ЗУ92, :ЗУ93, :ЗУ94, :ЗУ95, :ЗУ96, :ЗУ97, :ЗУ98, :ЗУ99, :ЗУ100, :ЗУ101, :ЗУ102, :ЗУ103, :ЗУ104, :ЗУ105, :ЗУ106, :ЗУ107, :ЗУ108, :ЗУ109, :ЗУ110, :ЗУ111, :ЗУ112, :ЗУ113, :ЗУ114, :ЗУ115, :ЗУ116, :ЗУ117, :ЗУ118, :ЗУ119, :ЗУ120, :ЗУ121, :ЗУ122, :ЗУ123, :ЗУ124, :ЗУ125, :ЗУ126, :ЗУ127, :ЗУ128, :ЗУ129, :ЗУ130, :ЗУ131, :ЗУ132, :ЗУ133, :ЗУ134, :ЗУ135,

:ЗУ136, :ЗУ137, :ЗУ138, :ЗУ139, :ЗУ140, :ЗУ141, :ЗУ142, :ЗУ143, :ЗУ144, :ЗУ145, :ЗУ146, :ЗУ147, :ЗУ148, :ЗУ149, :ЗУ150, :ЗУ151, :ЗУ152, :ЗУ153, :ЗУ154, :ЗУ155, :ЗУ156, :ЗУ157, :ЗУ158, :ЗУ159, :ЗУ160, :ЗУ161, :ЗУ162, :ЗУ163, :ЗУ164, :ЗУ165, :ЗУ166, :ЗУ167, :ЗУ168, :ЗУ169, :ЗУ170, :ЗУ171, :ЗУ172, :ЗУ173, :ЗУ174, :ЗУ175, :ЗУ176, :ЗУ177, :ЗУ178, :ЗУ179, :ЗУ180, :ЗУ181, :ЗУ182, :ЗУ183, :ЗУ184, :ЗУ185, :ЗУ186, :ЗУ187, :ЗУ188, :ЗУ189, :ЗУ190, :ЗУ191, :ЗУ192, :ЗУ193, :ЗУ194, :ЗУ195, :ЗУ196, :ЗУ197, :ЗУ198, :ЗУ199, :ЗУ200, :ЗУ201, :ЗУ202, :ЗУ203, :ЗУ204, :ЗУ205, :ЗУ206, :ЗУ207, :ЗУ208, :ЗУ225, :ЗУ226, :ЗУ227, :ЗУ228, :ЗУ229, :ЗУ257, :ЗУ258, :ЗУ259, :ЗУ260, :ЗУ263, :ЗУ265 путем выдела из земельного участка с кадастровым номером 59:12:0010462:1;

- земельные участки :ЗУ209, :ЗУ210, :ЗУ211, :ЗУ212, :ЗУ213, :ЗУ214, :ЗУ215, :ЗУ216, :ЗУ217, :ЗУ218, :ЗУ219, :ЗУ220, :ЗУ221, :ЗУ222, :ЗУ243, :ЗУ244, :ЗУ264 выдела из земельного участка с кадастровым номером 59:12:0010462:3. Подробная информация об образуемых земельных участках представлена в таблице 5.

3. В границах проектируемой территории выявлены 9 земельных участков, местоположение границ которых установлено ранее в результате выполнения работ по межеванию земельных участков. Проектом межевания территории предусматривается исправление реестровых ошибок в границах 6 земельных участков. Подробная информация о земельных участках, расположенных в границах проектируемой территории, приведена в таблице 4 «Перечень и сведения о площади и виде разрешенного использования земельных участков фактического землепользования».



Рис.4 Местоположение утверждаемых красных линий

1.1.4. Установление публичных сервитутов, обременений

В пределах территории кадастрового квартала 59:12:0010462 объекты культурного наследия, включенные в единый государственный реестр, либо выявленные объекты культурного наследия отсутствуют.

Проектом межевания территории не предусмотрено установление публичных сервитутов на земельных участках.

Информация о зонах с особыми условиями использования территории, установленными в границах проектирования, приведена в таблице 3.

Таблица 3

Номер зоны	Наименование зоны	Тип зоны
59:12-6.120	Охранная зона ВЛ 500 кВ Воткинская ГЭС - Емелино	Охранная зона инженерных коммуникаций
59:12-6.227	Охранная зона ВЛ-110 кВ «ВГЭС-Светлая»	Охранная зона инженерных коммуникаций
59:12-6.424	ОХРАННАЯ ЗОНА ВЛ-110 кВ «ВГЭС – ЧаТЭЦ»	Охранная зона инженерных коммуникаций
59:12-6.480	ОХРАННАЯ ЗОНА ВЛ-110 кВ «ВГЭС – КШТ» ц. 1,2	Охранная зона инженерных коммуникаций
59:12-6.1108	Охранная зона инженерных сетей - Трубопровод тепловых сетей ул. Вокзальная 1 до ТК-2	Охранная зона инженерных коммуникаций
59:12-6.1114	Охранная зона кабельной линии связи Пермтрансгаз - АТС-6	Охранная зона линий и сооружений связи и линий и сооружений радификации
59:12-6.1115	Охранная зона линии связи отвода высокого давления ГРС 1 «Чайковский» до КС «Чайковская»	Охранная зона линий и сооружений связи и линий и сооружений радификации
59:12-6.1374	Охранная зона сооружения - телефонная канализация Основного района	Охранная зона линий и сооружений связи и линий и сооружений радификации
59:12-6.1668	Охранная зона наружной оптической линии связи запасного пункта управления администрации ООО "Газпром трансгаз Чайковский"	Охранная зона линий и сооружений связи и линий и сооружений радификации

1.1.5. Перечень и сведения о площади и виде разрешенного использования земельных участков фактического землепользования

Таблица 4

Номер земельного участка в соответствии с чертежом межевания	Кадастровый номер	Правовое положение	Адрес (описание местоположения)	Вид разрешенного использования	Площадь по сведениям ЕГРН, кв.м.	Площадь по проекту, кв.м.	Примечание
3	59:12:0010462:1	Аренда	Пермский край, г. Чайковский, ул. Промышленная	Гаражи и стоянки для хранения автомобилей	13750	14321	Местоположение границ земельного участка установлено, требуется исправление реестровой ошибки
2	59:12:0010462:3	-	Пермский край, г. Чайковский, промзона	гаражи	1200	1200	Местоположение границ земельного участка установлено, требуется исправление реестровой ошибки
7	59:12:0010462:4	Собственность, Аренда	Российская Федерация, Пермский край, г.о. Чайковский, г. Чайковский, ул. Промышленная, з/у 21	Объекты жилищно-коммунального хозяйства	14477.8	14480	Местоположение границ земельного участка установлено, требуется исправление реестровой ошибки
5	59:12:0010462:42	Аренда	Пермский край, г. Чайковский, ВЛ-110 кВ «ВГЭС-Светлая»	для эксплуатации объектов энергосбережения	52	-	Местоположение границ земельного участка установлено
6	59:12:0010462:46	Аренда	Пермский край, г. Чайковский, на земельном участке расположена ВЛ - 110 кВ "ВГЭС - КШТ" ц.1, 2	Для эксплуатации ВЛ - 110 кВ ВГЭС - КШТ""	81	81	Местоположение границ земельного участка установлено, требуется исправление реестровой ошибки
4	59:12:0010462:47	Аренда	Пермский край, Чайковский район, на земельном участке расположена ВЛ - 110 кВ "ВГЭС - ЧаТЭЦ"	Для эксплуатации ВЛ - 110 кВ ВГЭС - ЧТЭЦ""	108	108	Местоположение границ земельного участка установлено, требуется исправление реестровой ошибки
8	59:12:0010462:6	Аренда	Пермский край, г Чайковский,	земельные участки рекламных	18	18	Местоположение границ земельного участка установлено,

Номер земельного участка в соответствии с чертежом межевания	Кадастровый номер	Правовое положение	Адрес (описание местоположения)	Вид разрешенного использования	Площадь по сведениям ЕГРН, кв.м.	Площадь по проекту, кв.м.	Примечание
			ул. Промышленная в районе САХ	конструкций			требуется исправление реестровой ошибки
9	59:12:0010462:8	Аренда	Российская Федерация, Пермский край, г.о. Чайковский, г. Чайковский, ул. Промышленная, з/у 19/3	для эксплуатации существующей базы предприятия	105.5	-	Местоположение границ земельного участка установлено
1	59:12:0000000:17830	Собственность	Пермский край, г. Чайковский, автодорога РЭБ-Сутозово	Земельные участки городских дорог	41933	-	Местоположение границ земельного участка установлено

1.1.6. Перечень и сведения о площади и виде разрешенного использования образуемых земельных участков

Таблица 5

Номер земельного участка в соответствии с чертежом межевания	Кадастровый номер	Адрес (описание местоположения)	Вид разрешенного использования (ВРИ)	Площадь по проекту, кв.м.	Примечание
:ЗУ1	:ЗУ1	Российская Федерация, Пермский край, г.о. Чайковский, г. Чайковский, ГСК 37 (САХ Промышленная 21)	Размещение гаражей для собственных нужд	36	Образование путем выдела из зу 59:12:0010462:1. Вид разрешенного использования в соответствии с градостроительным регламентом для территориальной зоны Т1, при условии внесения изменений в границы территориальной зоны.
:ЗУ2	:ЗУ2	Российская Федерация, Пермский край, г.о. Чайковский, г. Чайковский, ГСК 37 (САХ Промышленная 21)	Размещение гаражей для собственных нужд	22	Образование путем выдела из зу 59:12:0010462:1. Вид разрешенного использования в соответствии с градостроительным регламентом для территориальной зоны Т1, при условии внесения изменений в границы территориальной зоны.
:ЗУ3	:ЗУ3	Российская Федерация, Пермский край, г.о. Чайковский, г. Чайковский, ГСК 37 (САХ Промышленная 21)	Размещение гаражей для собственных нужд	24	Образование путем выдела из зу 59:12:0010462:1. Вид разрешенного использования в соответствии с градостроительным регламентом для территориальной зоны Т1, при условии внесения изменений в границы территориальной зоны.
:ЗУ4	:ЗУ4	Российская Федерация, Пермский край, г.о. Чайковский, г. Чайковский, ГСК 37 (САХ Промышленная 21)	Размещение гаражей для собственных нужд	24	Образование путем выдела из зу 59:12:0010462:1. Вид разрешенного использования в соответствии с градостроительным регламентом для территориальной зоны Т1, при условии внесения изменений в границы территориальной зоны.
:ЗУ5	:ЗУ5	Российская Федерация, Пермский край, г.о. Чайковский, г. Чайковский, ГСК 37 (САХ Промышленная 21)	Размещение гаражей для собственных нужд	22	Образование путем выдела из зу 59:12:0010462:1. Вид разрешенного использования в соответствии с градостроительным регламентом для территориальной зоны Т1, при условии внесения изменений в границы территориальной зоны.
:ЗУ6	:ЗУ6	Российская Федерация, Пермский край, г.о. Чайковский, г. Чайковский, ГСК 37 (САХ Промышленная 21)	Размещение гаражей для собственных нужд	23	Образование путем выдела из зу 59:12:0010462:1. Вид разрешенного использования в соответствии с градостроительным регламентом для территориальной зоны Т1, при условии внесения изменений в границы территориальной зоны.
:ЗУ7	:ЗУ7	Российская Федерация, Пермский край, г.о. Чайковский, г. Чайковский, ГСК 37 (САХ Промышленная 21)	Размещение гаражей для собственных нужд	23	Образование путем выдела из зу 59:12:0010462:1. Вид разрешенного использования в соответствии с градостроительным регламентом для территориальной зоны Т1, при условии внесения изменений в границы территориальной зоны.
:ЗУ8	:ЗУ8	Российская Федерация, Пермский	Размещение гаражей для	23	Образование путем выдела из зу 59:12:0010462:1. Вид

Номер земельного участка в соответствии с чертежом межевания	Кадастровый номер	Адрес (описание местоположения)	Вид разрешенного использования (ВРИ)	Площадь по проекту, кв.м.	Примечание
		край, г.о. Чайковский, г. Чайковский, ГСК 37 (САХ Промышленная 21)	собственных нужд		разрешенного использования в соответствии с градостроительным регламентом для территориальной зоны Т1, при условии внесения изменений в границы территориальной зоны.
:ЗУ9	:ЗУ9	Российская Федерация, Пермский край, г.о. Чайковский, г. Чайковский, ГСК 37 (САХ Промышленная 21)	Размещение гаражей для собственных нужд	23	Образование путем выдела из зу 59:12:0010462:1. Вид разрешенного использования в соответствии с градостроительным регламентом для территориальной зоны Т1, при условии внесения изменений в границы территориальной зоны.
:ЗУ10	:ЗУ10	Российская Федерация, Пермский край, г.о. Чайковский, г. Чайковский, ГСК 37 (САХ Промышленная 21)	Размещение гаражей для собственных нужд	25	Образование путем выдела из зу 59:12:0010462:1. Вид разрешенного использования в соответствии с градостроительным регламентом для территориальной зоны Т1, при условии внесения изменений в границы территориальной зоны.
:ЗУ11	:ЗУ11	Российская Федерация, Пермский край, г.о. Чайковский, г. Чайковский, ГСК 37 (САХ Промышленная 21)	Размещение гаражей для собственных нужд	24	Образование путем выдела из зу 59:12:0010462:1. Вид разрешенного использования в соответствии с градостроительным регламентом для территориальной зоны Т1.
:ЗУ12	:ЗУ12	Российская Федерация, Пермский край, г.о. Чайковский, г. Чайковский, ГСК 37 (САХ Промышленная 21)	Размещение гаражей для собственных нужд	24	Образование путем выдела из зу 59:12:0010462:1. Вид разрешенного использования в соответствии с градостроительным регламентом для территориальной зоны Т1.
:ЗУ13	:ЗУ13	Российская Федерация, Пермский край, г.о. Чайковский, г. Чайковский, ГСК 37 (САХ Промышленная 21)	Размещение гаражей для собственных нужд	25	Образование путем выдела из зу 59:12:0010462:1. Вид разрешенного использования в соответствии с градостроительным регламентом для территориальной зоны Т1.
:ЗУ14	:ЗУ14	Российская Федерация, Пермский край, г.о. Чайковский, г. Чайковский, ГСК 37 (САХ Промышленная 21)	Размещение гаражей для собственных нужд	29	Образование путем выдела из зу 59:12:0010462:1. Вид разрешенного использования в соответствии с градостроительным регламентом для территориальной зоны Т1.
:ЗУ15	:ЗУ15	Российская Федерация, Пермский край, г.о. Чайковский, г. Чайковский, ГСК 37 (САХ Промышленная 21)	Размещение гаражей для собственных нужд	26	Образование путем выдела из зу 59:12:0010462:1. Вид разрешенного использования в соответствии с градостроительным регламентом для территориальной зоны Т1.
:ЗУ16	:ЗУ16	Российская Федерация, Пермский край, г.о. Чайковский, г. Чайковский, ГСК 37 (САХ	Размещение гаражей для собственных нужд	35	Образование путем выдела из зу 59:12:0010462:1. Вид разрешенного использования в соответствии с градостроительным регламентом для территориальной зоны Т1.

Номер земельного участка в соответствии с чертежом межевания	Кадастровый номер	Адрес (описание местоположения)	Вид разрешенного использования (ВРИ)	Площадь по проекту, кв.м.	Примечание
		Промышленная 21)			
:ЗУ17	:ЗУ17	Российская Федерация, Пермский край, г.о. Чайковский, г. Чайковский, ГСК 37 (САХ Промышленная 21)	Размещение гаражей для собственных нужд	31	Образование путем выдела из зу 59:12:0010462:1. Вид разрешенного использования в соответствии с градостроительным регламентом для территориальной зоны Т1.
:ЗУ18	:ЗУ18	Российская Федерация, Пермский край, г.о. Чайковский, г. Чайковский, ГСК 37 (САХ Промышленная 21)	Размещение гаражей для собственных нужд	31	Образование путем выдела из зу 59:12:0010462:1. Вид разрешенного использования в соответствии с градостроительным регламентом для территориальной зоны Т1.
:ЗУ19	:ЗУ19	Российская Федерация, Пермский край, г.о. Чайковский, г. Чайковский, ГСК 37 (САХ Промышленная 21)	Размещение гаражей для собственных нужд	23	Образование путем выдела из зу 59:12:0010462:1. Вид разрешенного использования в соответствии с градостроительным регламентом для территориальной зоны Т1.
:ЗУ20	:ЗУ20	Российская Федерация, Пермский край, г.о. Чайковский, г. Чайковский, ГСК 37 (САХ Промышленная 21)	Размещение гаражей для собственных нужд	24	Образование путем выдела из зу 59:12:0010462:1. Вид разрешенного использования в соответствии с градостроительным регламентом для территориальной зоны Т1.
:ЗУ21	:ЗУ21	Российская Федерация, Пермский край, г.о. Чайковский, г. Чайковский, ГСК 37 (САХ Промышленная 21)	Размещение гаражей для собственных нужд	24	Образование путем выдела из зу 59:12:0010462:1. Вид разрешенного использования в соответствии с градостроительным регламентом для территориальной зоны Т1.
:ЗУ22	:ЗУ22	Российская Федерация, Пермский край, г.о. Чайковский, г. Чайковский, ГСК 37 (САХ Промышленная 21)	Размещение гаражей для собственных нужд	23	Образование путем выдела из зу 59:12:0010462:1. Вид разрешенного использования в соответствии с градостроительным регламентом для территориальной зоны Т1.
:ЗУ23	:ЗУ23	Российская Федерация, Пермский край, г.о. Чайковский, г. Чайковский, ГСК 37 (САХ Промышленная 21)	Размещение гаражей для собственных нужд	23	Образование путем выдела из зу 59:12:0010462:1. Вид разрешенного использования в соответствии с градостроительным регламентом для территориальной зоны Т1.
:ЗУ24	:ЗУ24	Российская Федерация, Пермский край, г.о. Чайковский, г. Чайковский, ГСК 37 (САХ Промышленная 21)	Размещение гаражей для собственных нужд	24	Образование путем выдела из зу 59:12:0010462:1. Вид разрешенного использования в соответствии с градостроительным регламентом для территориальной зоны Т1.
:ЗУ25	:ЗУ25	Российская Федерация, Пермский край, г.о. Чайковский, г.	Размещение гаражей для собственных нужд	26	Образование путем выдела из зу 59:12:0010462:1. Вид разрешенного использования в соответствии с

Номер земельного участка в соответствии с чертежом межевания	Кадастровый номер	Адрес (описание местоположения)	Вид разрешенного использования (ВРИ)	Площадь по проекту, кв.м.	Примечание
		Чайковский, ГСК 37 (САХ Промышленная 21)			градостроительным регламентом для территориальной зоны Т1.
:ЗУ26	:ЗУ26	Российская Федерация, Пермский край, г.о. Чайковский, г. Чайковский, ГСК 37 (САХ Промышленная 21)	Размещение гаражей для собственных нужд	27	Образование путем выдела из зу 59:12:0010462:1. Вид разрешенного использования в соответствии с градостроительным регламентом для территориальной зоны Т1.
:ЗУ27	:ЗУ27	Российская Федерация, Пермский край, г.о. Чайковский, г. Чайковский, ГСК 37 (САХ Промышленная 21)	Размещение гаражей для собственных нужд	28	Образование путем выдела из зу 59:12:0010462:1. Вид разрешенного использования в соответствии с градостроительным регламентом для территориальной зоны Т1.
:ЗУ28	:ЗУ28	Российская Федерация, Пермский край, г.о. Чайковский, г. Чайковский, ГСК 37 (САХ Промышленная 21)	Размещение гаражей для собственных нужд	27	Образование путем выдела из зу 59:12:0010462:1. Вид разрешенного использования в соответствии с градостроительным регламентом для территориальной зоны Т1.
:ЗУ29	:ЗУ29	Российская Федерация, Пермский край, г.о. Чайковский, г. Чайковский, ГСК 37 (САХ Промышленная 21)	Размещение гаражей для собственных нужд	25	Образование путем выдела из зу 59:12:0010462:1. Вид разрешенного использования в соответствии с градостроительным регламентом для территориальной зоны Т1.
:ЗУ30	:ЗУ30	Российская Федерация, Пермский край, г.о. Чайковский, г. Чайковский, ГСК 37 (САХ Промышленная 21)	Размещение гаражей для собственных нужд	22	Образование путем выдела из зу 59:12:0010462:1. Вид разрешенного использования в соответствии с градостроительным регламентом для территориальной зоны Т1.
:ЗУ31	:ЗУ31	Российская Федерация, Пермский край, г.о. Чайковский, г. Чайковский, ГСК 37 (САХ Промышленная 21)	Размещение гаражей для собственных нужд	22	Образование путем выдела из зу 59:12:0010462:1. Вид разрешенного использования в соответствии с градостроительным регламентом для территориальной зоны Т1.
:ЗУ32	:ЗУ32	Российская Федерация, Пермский край, г.о. Чайковский, г. Чайковский, ГСК 37 (САХ Промышленная 21)	Размещение гаражей для собственных нужд	25	Образование путем выдела из зу 59:12:0010462:1. Вид разрешенного использования в соответствии с градостроительным регламентом для территориальной зоны Т1.
:ЗУ33	:ЗУ33	Российская Федерация, Пермский край, г.о. Чайковский, г. Чайковский, ГСК 37 (САХ Промышленная 21)	Размещение гаражей для собственных нужд	28	Образование путем выдела из зу 59:12:0010462:1. Вид разрешенного использования в соответствии с градостроительным регламентом для территориальной зоны Т1.
:ЗУ34	:ЗУ34	Российская Федерация, Пермский	Размещение гаражей для	51	Образование путем выдела из зу 59:12:0010462:1. Вид

Номер земельного участка в соответствии с чертежом межевания	Кадастровый номер	Адрес (описание местоположения)	Вид разрешенного использования (ВРИ)	Площадь по проекту, кв.м.	Примечание
		край, г.о. Чайковский, г. Чайковский, ГСК 37 (САХ Промышленная 21)	собственных нужд		разрешенного использования в соответствии с градостроительным регламентом для территориальной зоны Т1.
:ЗУ35	:ЗУ35	Российская Федерация, Пермский край, г.о. Чайковский, г. Чайковский, ГСК 37 (САХ Промышленная 21)	Размещение гаражей для собственных нужд	25	Образование путем выдела из зу 59:12:0010462:1. Вид разрешенного использования в соответствии с градостроительным регламентом для территориальной зоны Т1.
:ЗУ36	:ЗУ36	Российская Федерация, Пермский край, г.о. Чайковский, г. Чайковский, ГСК 37 (САХ Промышленная 21)	Размещение гаражей для собственных нужд	22	Образование путем выдела из зу 59:12:0010462:1. Вид разрешенного использования в соответствии с градостроительным регламентом для территориальной зоны Т1.
:ЗУ37	:ЗУ37	Российская Федерация, Пермский край, г.о. Чайковский, г. Чайковский, ГСК 37 (САХ Промышленная 21)	Размещение гаражей для собственных нужд	39	Образование путем выдела из зу 59:12:0010462:1. Вид разрешенного использования в соответствии с градостроительным регламентом для территориальной зоны Т1.
:ЗУ38	:ЗУ38	Российская Федерация, Пермский край, г.о. Чайковский, г. Чайковский, ГСК 37 (САХ Промышленная 21)	Размещение гаражей для собственных нужд	37	Образование путем выдела из зу 59:12:0010462:1. Вид разрешенного использования в соответствии с градостроительным регламентом для территориальной зоны Т1.
:ЗУ39	:ЗУ39	Российская Федерация, Пермский край, г.о. Чайковский, г. Чайковский, ГСК 37 (САХ Промышленная 21)	Размещение гаражей для собственных нужд	27	Образование путем выдела из зу 59:12:0010462:1. Вид разрешенного использования в соответствии с градостроительным регламентом для территориальной зоны Т1.
:ЗУ40	:ЗУ40	Российская Федерация, Пермский край, г.о. Чайковский, г. Чайковский, ГСК 37 (САХ Промышленная 21)	Размещение гаражей для собственных нужд	59	Образование путем выдела из зу 59:12:0010462:1. Вид разрешенного использования в соответствии с градостроительным регламентом для территориальной зоны Т1.
:ЗУ41	:ЗУ41	Российская Федерация, Пермский край, г.о. Чайковский, г. Чайковский, ГСК 37 (САХ Промышленная 21)	Размещение гаражей для собственных нужд	40	Образование путем выдела из зу 59:12:0010462:1. Вид разрешенного использования в соответствии с градостроительным регламентом для территориальной зоны Т1.
:ЗУ42	:ЗУ42	Российская Федерация, Пермский край, г.о. Чайковский, г. Чайковский, ГСК 37 (САХ Промышленная 21)	Размещение гаражей для собственных нужд	110	Образование путем выдела из зу 59:12:0010462:1. Вид разрешенного использования в соответствии с градостроительным регламентом для территориальной зоны Т1.

Номер земельного участка в соответствии с чертежом межевания	Кадастровый номер	Адрес (описание местоположения)	Вид разрешенного использования (ВРИ)	Площадь по проекту, кв.м.	Примечание
:ЗУ43	:ЗУ43	Российская Федерация, Пермский край, г.о. Чайковский, г. Чайковский, ГСК 37 (САХ Промышленная 21)	Размещение гаражей для собственных нужд	32	Образование путем выдела из зу 59:12:0010462:1. Вид разрешенного использования в соответствии с градостроительным регламентом для территориальной зоны Т1.
:ЗУ44	:ЗУ44	Российская Федерация, Пермский край, г.о. Чайковский, г. Чайковский, ГСК 37 (САХ Промышленная 21)	Размещение гаражей для собственных нужд	24	Образование путем выдела из зу 59:12:0010462:1. Вид разрешенного использования в соответствии с градостроительным регламентом для территориальной зоны Т1.
:ЗУ45	:ЗУ45	Российская Федерация, Пермский край, г.о. Чайковский, г. Чайковский, ГСК 37 (САХ Промышленная 21)	Размещение гаражей для собственных нужд	25	Образование путем выдела из зу 59:12:0010462:1. Вид разрешенного использования в соответствии с градостроительным регламентом для территориальной зоны Т1.
:ЗУ46	:ЗУ46	Российская Федерация, Пермский край, г.о. Чайковский, г. Чайковский, ГСК 37 (САХ Промышленная 21)	Размещение гаражей для собственных нужд	25	Образование путем выдела из зу 59:12:0010462:1. Вид разрешенного использования в соответствии с градостроительным регламентом для территориальной зоны Т1.
:ЗУ47	:ЗУ47	Российская Федерация, Пермский край, г.о. Чайковский, г. Чайковский, ГСК 37 (САХ Промышленная 21)	Размещение гаражей для собственных нужд	29	Образование путем выдела из зу 59:12:0010462:1. Вид разрешенного использования в соответствии с градостроительным регламентом для территориальной зоны Т1.
:ЗУ48	:ЗУ48	Российская Федерация, Пермский край, г.о. Чайковский, г. Чайковский, ГСК 37 (САХ Промышленная 21)	Размещение гаражей для собственных нужд	62	Образование путем выдела из зу 59:12:0010462:1. Вид разрешенного использования в соответствии с градостроительным регламентом для территориальной зоны Т1.
:ЗУ49	:ЗУ49	Российская Федерация, Пермский край, г.о. Чайковский, г. Чайковский, ГСК 37 (САХ Промышленная 21)	Размещение гаражей для собственных нужд	28	Образование путем выдела из зу 59:12:0010462:1. Вид разрешенного использования в соответствии с градостроительным регламентом для территориальной зоны Т1.
:ЗУ50	:ЗУ50	Российская Федерация, Пермский край, г.о. Чайковский, г. Чайковский, ГСК 37 (САХ Промышленная 21)	Размещение гаражей для собственных нужд	26	Образование путем выдела из зу 59:12:0010462:1. Вид разрешенного использования в соответствии с градостроительным регламентом для территориальной зоны Т1.
:ЗУ51	:ЗУ51	Российская Федерация, Пермский край, г.о. Чайковский, г. Чайковский, ГСК 37 (САХ	Размещение гаражей для собственных нужд	25	Образование путем выдела из зу 59:12:0010462:1. Вид разрешенного использования в соответствии с градостроительным регламентом для территориальной зоны Т1.

Номер земельного участка в соответствии с чертежом межевания	Кадастровый номер	Адрес (описание местоположения)	Вид разрешенного использования (ВРИ)	Площадь по проекту, кв.м.	Примечание
		Промышленная 21)			
:ЗУ52	:ЗУ52	Российская Федерация, Пермский край, г.о. Чайковский, г. Чайковский, ГСК 37 (САХ Промышленная 21)	Размещение гаражей для собственных нужд	25	Образование путем выдела из зу 59:12:0010462:1. Вид разрешенного использования в соответствии с градостроительным регламентом для территориальной зоны Т1.
:ЗУ53	:ЗУ53	Российская Федерация, Пермский край, г.о. Чайковский, г. Чайковский, ГСК 37 (САХ Промышленная 21)	Размещение гаражей для собственных нужд	32	Образование путем выдела из зу 59:12:0010462:1. Вид разрешенного использования в соответствии с градостроительным регламентом для территориальной зоны Т1.
:ЗУ54	:ЗУ54	Российская Федерация, Пермский край, г.о. Чайковский, г. Чайковский, ГСК 37 (САХ Промышленная 21)	Размещение гаражей для собственных нужд	29	Образование путем выдела из зу 59:12:0010462:1. Вид разрешенного использования в соответствии с градостроительным регламентом для территориальной зоны Т1.
:ЗУ55	:ЗУ55	Российская Федерация, Пермский край, г.о. Чайковский, г. Чайковский, ГСК 37 (САХ Промышленная 21)	Размещение гаражей для собственных нужд	24	Образование путем выдела из зу 59:12:0010462:1. Вид разрешенного использования в соответствии с градостроительным регламентом для территориальной зоны Т1.
:ЗУ56	:ЗУ56	Российская Федерация, Пермский край, г.о. Чайковский, г. Чайковский, ГСК 37 (САХ Промышленная 21)	Размещение гаражей для собственных нужд	28	Образование путем выдела из зу 59:12:0010462:1. Вид разрешенного использования в соответствии с градостроительным регламентом для территориальной зоны Т1.
:ЗУ57	:ЗУ57	Российская Федерация, Пермский край, г.о. Чайковский, г. Чайковский, ГСК 37 (САХ Промышленная 21)	Размещение гаражей для собственных нужд	38	Образование путем выдела из зу 59:12:0010462:1. Вид разрешенного использования в соответствии с градостроительным регламентом для территориальной зоны Т1.
:ЗУ58	:ЗУ58	Российская Федерация, Пермский край, г.о. Чайковский, г. Чайковский, ГСК 37 (САХ Промышленная 21)	Размещение гаражей для собственных нужд	31	Образование путем выдела из зу 59:12:0010462:1. Вид разрешенного использования в соответствии с градостроительным регламентом для территориальной зоны Т1.
:ЗУ59	:ЗУ59	Российская Федерация, Пермский край, г.о. Чайковский, г. Чайковский, ГСК 37 (САХ Промышленная 21)	Размещение гаражей для собственных нужд	26	Образование путем выдела из зу 59:12:0010462:1. Вид разрешенного использования в соответствии с градостроительным регламентом для территориальной зоны Т1.
:ЗУ60	:ЗУ60	Российская Федерация, Пермский край, г.о. Чайковский, г.	Размещение гаражей для собственных нужд	29	Образование путем выдела из зу 59:12:0010462:1. Вид разрешенного использования в соответствии с

Номер земельного участка в соответствии с чертежом межевания	Кадастровый номер	Адрес (описание местоположения)	Вид разрешенного использования (ВРИ)	Площадь по проекту, кв.м.	Примечание
		Чайковский, ГСК 37 (САХ Промышленная 21)			градостроительным регламентом для территориальной зоны Т1.
:ЗУ61	:ЗУ61	Российская Федерация, Пермский край, г.о. Чайковский, г. Чайковский, ГСК 37 (САХ Промышленная 21)	Размещение гаражей для собственных нужд	38	Образование путем выдела из зу 59:12:0010462:1. Вид разрешенного использования в соответствии с градостроительным регламентом для территориальной зоны Т1.
:ЗУ62	:ЗУ62	Российская Федерация, Пермский край, г.о. Чайковский, г. Чайковский, ГСК 37 (САХ Промышленная 21)	Размещение гаражей для собственных нужд	27	Образование путем выдела из зу 59:12:0010462:1. Вид разрешенного использования в соответствии с градостроительным регламентом для территориальной зоны Т1.
:ЗУ63	:ЗУ63	Российская Федерация, Пермский край, г.о. Чайковский, г. Чайковский, ГСК 37 (САХ Промышленная 21)	Размещение гаражей для собственных нужд	26	Образование путем выдела из зу 59:12:0010462:1. Вид разрешенного использования в соответствии с градостроительным регламентом для территориальной зоны Т1.
:ЗУ64	:ЗУ64	Российская Федерация, Пермский край, г.о. Чайковский, г. Чайковский, ГСК 37 (САХ Промышленная 21)	Размещение гаражей для собственных нужд	29	Образование путем выдела из зу 59:12:0010462:1. Вид разрешенного использования в соответствии с градостроительным регламентом для территориальной зоны Т1.
:ЗУ65	:ЗУ65	Российская Федерация, Пермский край, г.о. Чайковский, г. Чайковский, ГСК 37 (САХ Промышленная 21)	Размещение гаражей для собственных нужд	32	Образование путем выдела из зу 59:12:0010462:1. Вид разрешенного использования в соответствии с градостроительным регламентом для территориальной зоны Т1.
:ЗУ66	:ЗУ66	Российская Федерация, Пермский край, г.о. Чайковский, г. Чайковский, ГСК 37 (САХ Промышленная 21)	Размещение гаражей для собственных нужд	27	Образование путем выдела из зу 59:12:0010462:1. Вид разрешенного использования в соответствии с градостроительным регламентом для территориальной зоны Т1.
:ЗУ67	:ЗУ67	Российская Федерация, Пермский край, г.о. Чайковский, г. Чайковский, ГСК 37 (САХ Промышленная 21)	Размещение гаражей для собственных нужд	26	Образование путем выдела из зу 59:12:0010462:1. Вид разрешенного использования в соответствии с градостроительным регламентом для территориальной зоны Т1.
:ЗУ68	:ЗУ68	Российская Федерация, Пермский край, г.о. Чайковский, г. Чайковский, ГСК 37 (САХ Промышленная 21)	Размещение гаражей для собственных нужд	26	Образование путем выдела из зу 59:12:0010462:1. Вид разрешенного использования в соответствии с градостроительным регламентом для территориальной зоны Т1.
:ЗУ69	:ЗУ69	Российская Федерация, Пермский	Размещение гаражей для	28	Образование путем выдела из зу 59:12:0010462:1. Вид

Номер земельного участка в соответствии с чертежом межевания	Кадастровый номер	Адрес (описание местоположения)	Вид разрешенного использования (ВРИ)	Площадь по проекту, кв.м.	Примечание
		край, г.о. Чайковский, г. Чайковский, ГСК 37 (САХ Промышленная 21)	собственных нужд		разрешенного использования в соответствии с градостроительным регламентом для территориальной зоны Т1.
:ЗУ70	:ЗУ70	Российская Федерация, Пермский край, г.о. Чайковский, г. Чайковский, ГСК 37 (САХ Промышленная 21)	Размещение гаражей для собственных нужд	32	Образование путем выдела из зу 59:12:0010462:1. Вид разрешенного использования в соответствии с градостроительным регламентом для территориальной зоны Т1.
:ЗУ71	:ЗУ71	Российская Федерация, Пермский край, г.о. Чайковский, г. Чайковский, ГСК 37 (САХ Промышленная 21)	Размещение гаражей для собственных нужд	28	Образование путем выдела из зу 59:12:0010462:1. Вид разрешенного использования в соответствии с градостроительным регламентом для территориальной зоны Т1.
:ЗУ72	:ЗУ72	Российская Федерация, Пермский край, г.о. Чайковский, г. Чайковский, ГСК 37 (САХ Промышленная 21)	Размещение гаражей для собственных нужд	25	Образование путем выдела из зу 59:12:0010462:1. Вид разрешенного использования в соответствии с градостроительным регламентом для территориальной зоны Т1.
:ЗУ73	:ЗУ73	Российская Федерация, Пермский край, г.о. Чайковский, г. Чайковский, ГСК 37 (САХ Промышленная 21)	Размещение гаражей для собственных нужд	27	Образование путем выдела из зу 59:12:0010462:1. Вид разрешенного использования в соответствии с градостроительным регламентом для территориальной зоны Т1.
:ЗУ74	:ЗУ74	Российская Федерация, Пермский край, г.о. Чайковский, г. Чайковский, ГСК 37 (САХ Промышленная 21)	Размещение гаражей для собственных нужд	30	Образование путем выдела из зу 59:12:0010462:1. Вид разрешенного использования в соответствии с градостроительным регламентом для территориальной зоны Т1.
:ЗУ75	:ЗУ75	Российская Федерация, Пермский край, г.о. Чайковский, г. Чайковский, ГСК 37 (САХ Промышленная 21)	Размещение гаражей для собственных нужд	37	Образование путем выдела из зу 59:12:0010462:1. Вид разрешенного использования в соответствии с градостроительным регламентом для территориальной зоны Т1.
:ЗУ76	:ЗУ76	Российская Федерация, Пермский край, г.о. Чайковский, г. Чайковский, ГСК 37 (САХ Промышленная 21)	Размещение гаражей для собственных нужд	30	Образование путем выдела из зу 59:12:0010462:1. Вид разрешенного использования в соответствии с градостроительным регламентом для территориальной зоны Т1.
:ЗУ77	:ЗУ77	Российская Федерация, Пермский край, г.о. Чайковский, г. Чайковский, ГСК 37 (САХ Промышленная 21)	Размещение гаражей для собственных нужд	29	Образование путем выдела из зу 59:12:0010462:1. Вид разрешенного использования в соответствии с градостроительным регламентом для территориальной зоны Т1.

Номер земельного участка в соответствии с чертежом межевания	Кадастровый номер	Адрес (описание местоположения)	Вид разрешенного использования (ВРИ)	Площадь по проекту, кв.м.	Примечание
:ЗУ78	:ЗУ78	Российская Федерация, Пермский край, г.о. Чайковский, г. Чайковский, ГСК 37 (САХ Промышленная 21)	Размещение гаражей для собственных нужд	26	Образование путем выдела из зу 59:12:0010462:1. Вид разрешенного использования в соответствии с градостроительным регламентом для территориальной зоны Т1.
:ЗУ79	:ЗУ79	Российская Федерация, Пермский край, г.о. Чайковский, г. Чайковский, ГСК 37 (САХ Промышленная 21)	Размещение гаражей для собственных нужд	31	Образование путем выдела из зу 59:12:0010462:1. Вид разрешенного использования в соответствии с градостроительным регламентом для территориальной зоны Т1.
:ЗУ80	:ЗУ80	Российская Федерация, Пермский край, г.о. Чайковский, г. Чайковский, ГСК 37 (САХ Промышленная 21)	Размещение гаражей для собственных нужд	29	Образование путем выдела из зу 59:12:0010462:1. Вид разрешенного использования в соответствии с градостроительным регламентом для территориальной зоны Т1.
:ЗУ81	:ЗУ81	Российская Федерация, Пермский край, г.о. Чайковский, г. Чайковский, ГСК 37 (САХ Промышленная 21)	Размещение гаражей для собственных нужд	28	Образование путем выдела из зу 59:12:0010462:1. Вид разрешенного использования в соответствии с градостроительным регламентом для территориальной зоны Т1.
:ЗУ82	:ЗУ82	Российская Федерация, Пермский край, г.о. Чайковский, г. Чайковский, ГСК 37 (САХ Промышленная 21)	Размещение гаражей для собственных нужд	27	Образование путем выдела из зу 59:12:0010462:1. Вид разрешенного использования в соответствии с градостроительным регламентом для территориальной зоны Т1.
:ЗУ83	:ЗУ83	Российская Федерация, Пермский край, г.о. Чайковский, г. Чайковский, ГСК 37 (САХ Промышленная 21)	Размещение гаражей для собственных нужд	26	Образование путем выдела из зу 59:12:0010462:1. Вид разрешенного использования в соответствии с градостроительным регламентом для территориальной зоны Т1.
:ЗУ84	:ЗУ84	Российская Федерация, Пермский край, г.о. Чайковский, г. Чайковский, ГСК 37 (САХ Промышленная 21)	Размещение гаражей для собственных нужд	33	Образование путем выдела из зу 59:12:0010462:1. Вид разрешенного использования в соответствии с градостроительным регламентом для территориальной зоны Т1.
:ЗУ85	:ЗУ85	Российская Федерация, Пермский край, г.о. Чайковский, г. Чайковский, ГСК 37 (САХ Промышленная 21)	Размещение гаражей для собственных нужд	28	Образование путем выдела из зу 59:12:0010462:1. Вид разрешенного использования в соответствии с градостроительным регламентом для территориальной зоны Т1.
:ЗУ86	:ЗУ86	Российская Федерация, Пермский край, г.о. Чайковский, г. Чайковский, ГСК 37 (САХ	Размещение гаражей для собственных нужд	28	Образование путем выдела из зу 59:12:0010462:1. Вид разрешенного использования в соответствии с градостроительным регламентом для территориальной зоны Т1.

Номер земельного участка в соответствии с чертежом межевания	Кадастровый номер	Адрес (описание местоположения)	Вид разрешенного использования (ВРИ)	Площадь по проекту, кв.м.	Примечание
		Промышленная 21)			
:ЗУ87	:ЗУ87	Российская Федерация, Пермский край, г.о. Чайковский, г. Чайковский, ГСК 37 (САХ Промышленная 21)	Размещение гаражей для собственных нужд	25	Образование путем выдела из зу 59:12:0010462:1. Вид разрешенного использования в соответствии с градостроительным регламентом для территориальной зоны Т1.
:ЗУ88	:ЗУ88	Российская Федерация, Пермский край, г.о. Чайковский, г. Чайковский, ГСК 37 (САХ Промышленная 21)	Размещение гаражей для собственных нужд	26	Образование путем выдела из зу 59:12:0010462:1. Вид разрешенного использования в соответствии с градостроительным регламентом для территориальной зоны Т1.
:ЗУ89	:ЗУ89	Российская Федерация, Пермский край, г.о. Чайковский, г. Чайковский, ГСК 37 (САХ Промышленная 21)	Размещение гаражей для собственных нужд	32	Образование путем выдела из зу 59:12:0010462:1. Вид разрешенного использования в соответствии с градостроительным регламентом для территориальной зоны Т1.
:ЗУ90	:ЗУ90	Российская Федерация, Пермский край, г.о. Чайковский, г. Чайковский, ГСК 37 (САХ Промышленная 21)	Размещение гаражей для собственных нужд	29	Образование путем выдела из зу 59:12:0010462:1. Вид разрешенного использования в соответствии с градостроительным регламентом для территориальной зоны Т1.
:ЗУ91	:ЗУ91	Российская Федерация, Пермский край, г.о. Чайковский, г. Чайковский, ГСК 37 (САХ Промышленная 21)	Размещение гаражей для собственных нужд	29	Образование путем выдела из зу 59:12:0010462:1. Вид разрешенного использования в соответствии с градостроительным регламентом для территориальной зоны Т1.
:ЗУ92	:ЗУ92	Российская Федерация, Пермский край, г.о. Чайковский, г. Чайковский, ГСК 37 (САХ Промышленная 21)	Размещение гаражей для собственных нужд	26	Образование путем выдела из зу 59:12:0010462:1. Вид разрешенного использования в соответствии с градостроительным регламентом для территориальной зоны Т1.
:ЗУ93	:ЗУ93	Российская Федерация, Пермский край, г.о. Чайковский, г. Чайковский, ГСК 37 (САХ Промышленная 21)	Размещение гаражей для собственных нужд	38	Образование путем выдела из зу 59:12:0010462:1. Вид разрешенного использования в соответствии с градостроительным регламентом для территориальной зоны Т1.
:ЗУ94	:ЗУ94	Российская Федерация, Пермский край, г.о. Чайковский, г. Чайковский, ГСК 37 (САХ Промышленная 21)	Размещение гаражей для собственных нужд	23	Образование путем выдела из зу 59:12:0010462:1. Вид разрешенного использования в соответствии с градостроительным регламентом для территориальной зоны Т1.
:ЗУ95	:ЗУ95	Российская Федерация, Пермский край, г.о. Чайковский, г.	Размещение гаражей для собственных нужд	32	Образование путем выдела из зу 59:12:0010462:1. Вид разрешенного использования в соответствии с

Номер земельного участка в соответствии с чертежом межевания	Кадастровый номер	Адрес (описание местоположения)	Вид разрешенного использования (ВРИ)	Площадь по проекту, кв.м.	Примечание
		Чайковский, ГСК 37 (САХ Промышленная 21)			градостроительным регламентом для территориальной зоны Т1.
:ЗУ96	:ЗУ96	Российская Федерация, Пермский край, г.о. Чайковский, г. Чайковский, ГСК 37 (САХ Промышленная 21)	Размещение гаражей для собственных нужд	35	Образование путем выдела из зу 59:12:0010462:1. Вид разрешенного использования в соответствии с градостроительным регламентом для территориальной зоны Т1, при условии внесения изменений в границы территориальной зоны.
:ЗУ97	:ЗУ97	Российская Федерация, Пермский край, г.о. Чайковский, г. Чайковский, ГСК 37 (САХ Промышленная 21)	Размещение гаражей для собственных нужд	25	Образование путем выдела из зу 59:12:0010462:1. Вид разрешенного использования в соответствии с градостроительным регламентом для территориальной зоны Т1, при условии внесения изменений в границы территориальной зоны.
:ЗУ98	:ЗУ98	Российская Федерация, Пермский край, г.о. Чайковский, г. Чайковский, ГСК 37 (САХ Промышленная 21)	Размещение гаражей для собственных нужд	24	Образование путем выдела из зу 59:12:0010462:1. Вид разрешенного использования в соответствии с градостроительным регламентом для территориальной зоны Т1, при условии внесения изменений в границы территориальной зоны.
:ЗУ99	:ЗУ99	Российская Федерация, Пермский край, г.о. Чайковский, г. Чайковский, ГСК 37 (САХ Промышленная 21)	Размещение гаражей для собственных нужд	25	Образование путем выдела из зу 59:12:0010462:1. Вид разрешенного использования в соответствии с градостроительным регламентом для территориальной зоны Т1, при условии внесения изменений в границы территориальной зоны.
:ЗУ100	:ЗУ100	Российская Федерация, Пермский край, г.о. Чайковский, г. Чайковский, ГСК 37 (САХ Промышленная 21)	Размещение гаражей для собственных нужд	58	Образование путем выдела из зу 59:12:0010462:1. Вид разрешенного использования в соответствии с градостроительным регламентом для территориальной зоны Т1.
:ЗУ101	:ЗУ101	Российская Федерация, Пермский край, г.о. Чайковский, г. Чайковский, ГСК 37 (САХ Промышленная 21)	Размещение гаражей для собственных нужд	26	Образование путем выдела из зу 59:12:0010462:1. Вид разрешенного использования в соответствии с градостроительным регламентом для территориальной зоны Т1.
:ЗУ102	:ЗУ102	Российская Федерация, Пермский край, г.о. Чайковский, г. Чайковский, ГСК 37 (САХ Промышленная 21)	Размещение гаражей для собственных нужд	24	Образование путем выдела из зу 59:12:0010462:1. Вид разрешенного использования в соответствии с градостроительным регламентом для территориальной зоны Т1.
:ЗУ103	:ЗУ103	Российская Федерация, Пермский край, г.о. Чайковский, г. Чайковский, ГСК 37 (САХ	Размещение гаражей для собственных нужд	25	Образование путем выдела из зу 59:12:0010462:1. Вид разрешенного использования в соответствии с градостроительным регламентом для территориальной зоны Т1.

Номер земельного участка в соответствии с чертежом межевания	Кадастровый номер	Адрес (описание местоположения)	Вид разрешенного использования (ВРИ)	Площадь по проекту, кв.м.	Примечание
		Промышленная 21)			
:ЗУ104	:ЗУ104	Российская Федерация, Пермский край, г.о. Чайковский, г. Чайковский, ГСК 37 (САХ Промышленная 21)	Размещение гаражей для собственных нужд	51	Образование путем выдела из зу 59:12:0010462:1. Вид разрешенного использования в соответствии с градостроительным регламентом для территориальной зоны Т1.
:ЗУ105	:ЗУ105	Российская Федерация, Пермский край, г.о. Чайковский, г. Чайковский, ГСК 37 (САХ Промышленная 21)	Размещение гаражей для собственных нужд	26	Образование путем выдела из зу 59:12:0010462:1. Вид разрешенного использования в соответствии с градостроительным регламентом для территориальной зоны Т1.
:ЗУ106	:ЗУ106	Российская Федерация, Пермский край, г.о. Чайковский, г. Чайковский, ГСК 37 (САХ Промышленная 21)	Размещение гаражей для собственных нужд	25	Образование путем выдела из зу 59:12:0010462:1. Вид разрешенного использования в соответствии с градостроительным регламентом для территориальной зоны Т1.
:ЗУ107	:ЗУ107	Российская Федерация, Пермский край, г.о. Чайковский, г. Чайковский, ГСК 37 (САХ Промышленная 21)	Размещение гаражей для собственных нужд	26	Образование путем выдела из зу 59:12:0010462:1. Вид разрешенного использования в соответствии с градостроительным регламентом для территориальной зоны Т1.
:ЗУ108	:ЗУ108	Российская Федерация, Пермский край, г.о. Чайковский, г. Чайковский, ГСК 37 (САХ Промышленная 21)	Размещение гаражей для собственных нужд	29	Образование путем выдела из зу 59:12:0010462:1. Вид разрешенного использования в соответствии с градостроительным регламентом для территориальной зоны Т1.
:ЗУ109	:ЗУ109	Российская Федерация, Пермский край, г.о. Чайковский, г. Чайковский, ГСК 37 (САХ Промышленная 21)	Размещение гаражей для собственных нужд	25	Образование путем выдела из зу 59:12:0010462:1. Вид разрешенного использования в соответствии с градостроительным регламентом для территориальной зоны Т1.
:ЗУ110	:ЗУ110	Российская Федерация, Пермский край, г.о. Чайковский, г. Чайковский, ГСК 37 (САХ Промышленная 21)	Размещение гаражей для собственных нужд	26	Образование путем выдела из зу 59:12:0010462:1. Вид разрешенного использования в соответствии с градостроительным регламентом для территориальной зоны Т1.
:ЗУ111	:ЗУ111	Российская Федерация, Пермский край, г.о. Чайковский, г. Чайковский, ГСК 37 (САХ Промышленная 21)	Размещение гаражей для собственных нужд	27	Образование путем выдела из зу 59:12:0010462:1. Вид разрешенного использования в соответствии с градостроительным регламентом для территориальной зоны Т1.
:ЗУ112	:ЗУ112	Российская Федерация, Пермский край, г.о. Чайковский, г.	Размещение гаражей для собственных нужд	28	Образование путем выдела из зу 59:12:0010462:1. Вид разрешенного использования в соответствии с

Номер земельного участка в соответствии с чертежом межевания	Кадастровый номер	Адрес (описание местоположения)	Вид разрешенного использования (ВРИ)	Площадь по проекту, кв.м.	Примечание
		Чайковский, ГСК 37 (САХ Промышленная 21)			градостроительным регламентом для территориальной зоны Т1.
:ЗУ113	:ЗУ113	Российская Федерация, Пермский край, г.о. Чайковский, г. Чайковский, ГСК 37 (САХ Промышленная 21)	Размещение гаражей для собственных нужд	29	Образование путем выдела из зу 59:12:0010462:1. Вид разрешенного использования в соответствии с градостроительным регламентом для территориальной зоны Т1.
:ЗУ114	:ЗУ114	Российская Федерация, Пермский край, г.о. Чайковский, г. Чайковский, ГСК 37 (САХ Промышленная 21)	Размещение гаражей для собственных нужд	26	Образование путем выдела из зу 59:12:0010462:1. Вид разрешенного использования в соответствии с градостроительным регламентом для территориальной зоны Т1.
:ЗУ115	:ЗУ115	Российская Федерация, Пермский край, г.о. Чайковский, г. Чайковский, ГСК 37 (САХ Промышленная 21)	Размещение гаражей для собственных нужд	27	Образование путем выдела из зу 59:12:0010462:1. Вид разрешенного использования в соответствии с градостроительным регламентом для территориальной зоны Т1.
:ЗУ116	:ЗУ116	Российская Федерация, Пермский край, г.о. Чайковский, г. Чайковский, ГСК 37 (САХ Промышленная 21)	Размещение гаражей для собственных нужд	27	Образование путем выдела из зу 59:12:0010462:1. Вид разрешенного использования в соответствии с градостроительным регламентом для территориальной зоны Т1.
:ЗУ117	:ЗУ117	Российская Федерация, Пермский край, г.о. Чайковский, г. Чайковский, ГСК 37 (САХ Промышленная 21)	Размещение гаражей для собственных нужд	28	Образование путем выдела из зу 59:12:0010462:1. Вид разрешенного использования в соответствии с градостроительным регламентом для территориальной зоны Т1.
:ЗУ118	:ЗУ118	Российская Федерация, Пермский край, г.о. Чайковский, г. Чайковский, ГСК 37 (САХ Промышленная 21)	Размещение гаражей для собственных нужд	28	Образование путем выдела из зу 59:12:0010462:1. Вид разрешенного использования в соответствии с градостроительным регламентом для территориальной зоны Т1.
:ЗУ119	:ЗУ119	Российская Федерация, Пермский край, г.о. Чайковский, г. Чайковский, ГСК 37 (САХ Промышленная 21)	Размещение гаражей для собственных нужд	25	Образование путем выдела из зу 59:12:0010462:1. Вид разрешенного использования в соответствии с градостроительным регламентом для территориальной зоны Т1.
:ЗУ120	:ЗУ120	Российская Федерация, Пермский край, г.о. Чайковский, г. Чайковский, ГСК 37 (САХ Промышленная 21)	Размещение гаражей для собственных нужд	24	Образование путем выдела из зу 59:12:0010462:1. Вид разрешенного использования в соответствии с градостроительным регламентом для территориальной зоны Т1.
:ЗУ121	:ЗУ121	Российская Федерация, Пермский	Размещение гаражей для	25	Образование путем выдела из зу 59:12:0010462:1. Вид

Номер земельного участка в соответствии с чертежом межевания	Кадастровый номер	Адрес (описание местоположения)	Вид разрешенного использования (ВРИ)	Площадь по проекту, кв.м.	Примечание
		край, г.о. Чайковский, г. Чайковский, ГСК 37 (САХ Промышленная 21)	собственных нужд		разрешенного использования в соответствии с градостроительным регламентом для территориальной зоны Т1.
:3У122	:3У122	Российская Федерация, Пермский край, г.о. Чайковский, г. Чайковский, ГСК 37 (САХ Промышленная 21)	Размещение гаражей для собственных нужд	30	Образование путем выдела из зу 59:12:0010462:1. Вид разрешенного использования в соответствии с градостроительным регламентом для территориальной зоны Т1.
:3У123	:3У123	Российская Федерация, Пермский край, г.о. Чайковский, г. Чайковский, ГСК 37 (САХ Промышленная 21)	Размещение гаражей для собственных нужд	28	Образование путем выдела из зу 59:12:0010462:1. Вид разрешенного использования в соответствии с градостроительным регламентом для территориальной зоны Т1.
:3У124	:3У124	Российская Федерация, Пермский край, г.о. Чайковский, г. Чайковский, ГСК 37 (САХ Промышленная 21)	Размещение гаражей для собственных нужд	25	Образование путем выдела из зу 59:12:0010462:1. Вид разрешенного использования в соответствии с градостроительным регламентом для территориальной зоны Т1.
:3У125	:3У125	Российская Федерация, Пермский край, г.о. Чайковский, г. Чайковский, ГСК 37 (САХ Промышленная 21)	Размещение гаражей для собственных нужд	25	Образование путем выдела из зу 59:12:0010462:1. Вид разрешенного использования в соответствии с градостроительным регламентом для территориальной зоны Т1.
:3У126	:3У126	Российская Федерация, Пермский край, г.о. Чайковский, г. Чайковский, ГСК 37 (САХ Промышленная 21)	Размещение гаражей для собственных нужд	26	Образование путем выдела из зу 59:12:0010462:1. Вид разрешенного использования в соответствии с градостроительным регламентом для территориальной зоны Т1.
:3У127	:3У127	Российская Федерация, Пермский край, г.о. Чайковский, г. Чайковский, ГСК 37 (САХ Промышленная 21)	Размещение гаражей для собственных нужд	32	Образование путем выдела из зу 59:12:0010462:1. Вид разрешенного использования в соответствии с градостроительным регламентом для территориальной зоны Т1.
:3У128	:3У128	Российская Федерация, Пермский край, г.о. Чайковский, г. Чайковский, ГСК 37 (САХ Промышленная 21)	Размещение гаражей для собственных нужд	29	Образование путем выдела из зу 59:12:0010462:1. Вид разрешенного использования в соответствии с градостроительным регламентом для территориальной зоны Т1.
:3У129	:3У129	Российская Федерация, Пермский край, г.о. Чайковский, г. Чайковский, ГСК 37 (САХ Промышленная 21)	Размещение гаражей для собственных нужд	29	Образование путем выдела из зу 59:12:0010462:1. Вид разрешенного использования в соответствии с градостроительным регламентом для территориальной зоны Т1.

Номер земельного участка в соответствии с чертежом межевания	Кадастровый номер	Адрес (описание местоположения)	Вид разрешенного использования (ВРИ)	Площадь по проекту, кв.м.	Примечание
:ЗУ130	:ЗУ130	Российская Федерация, Пермский край, г.о. Чайковский, г. Чайковский, ГСК 37 (САХ Промышленная 21)	Размещение гаражей для собственных нужд	26	Образование путем выдела из зу 59:12:0010462:1. Вид разрешенного использования в соответствии с градостроительным регламентом для территориальной зоны Т1.
:ЗУ131	:ЗУ131	Российская Федерация, Пермский край, г.о. Чайковский, г. Чайковский, ГСК 37 (САХ Промышленная 21)	Размещение гаражей для собственных нужд	31	Образование путем выдела из зу 59:12:0010462:1. Вид разрешенного использования в соответствии с градостроительным регламентом для территориальной зоны Т1.
:ЗУ132	:ЗУ132	Российская Федерация, Пермский край, г.о. Чайковский, г. Чайковский, ГСК 37 (САХ Промышленная 21)	Размещение гаражей для собственных нужд	36	Образование путем выдела из зу 59:12:0010462:1. Вид разрешенного использования в соответствии с градостроительным регламентом для территориальной зоны Т1.
:ЗУ133	:ЗУ133	Российская Федерация, Пермский край, г.о. Чайковский, г. Чайковский, ГСК 37 (САХ Промышленная 21)	Размещение гаражей для собственных нужд	28	Образование путем выдела из зу 59:12:0010462:1. Вид разрешенного использования в соответствии с градостроительным регламентом для территориальной зоны Т1.
:ЗУ134	:ЗУ134	Российская Федерация, Пермский край, г.о. Чайковский, г. Чайковский, ГСК 37 (САХ Промышленная 21)	Размещение гаражей для собственных нужд	34	Образование путем выдела из зу 59:12:0010462:1. Вид разрешенного использования в соответствии с градостроительным регламентом для территориальной зоны Т1.
:ЗУ135	:ЗУ135	Российская Федерация, Пермский край, г.о. Чайковский, г. Чайковский, ГСК 37 (САХ Промышленная 21)	Размещение гаражей для собственных нужд	25	Образование путем выдела из зу 59:12:0010462:1. Вид разрешенного использования в соответствии с градостроительным регламентом для территориальной зоны Т1.
:ЗУ136	:ЗУ136	Российская Федерация, Пермский край, г.о. Чайковский, г. Чайковский, ГСК 37 (САХ Промышленная 21)	Размещение гаражей для собственных нужд	25	Образование путем выдела из зу 59:12:0010462:1. Вид разрешенного использования в соответствии с градостроительным регламентом для территориальной зоны Т1.
:ЗУ137	:ЗУ137	Российская Федерация, Пермский край, г.о. Чайковский, г. Чайковский, ГСК 37 (САХ Промышленная 21)	Размещение гаражей для собственных нужд	29	Образование путем выдела из зу 59:12:0010462:1. Вид разрешенного использования в соответствии с градостроительным регламентом для территориальной зоны Т1.
:ЗУ138	:ЗУ138	Российская Федерация, Пермский край, г.о. Чайковский, г. Чайковский, ГСК 37 (САХ	Размещение гаражей для собственных нужд	37	Образование путем выдела из зу 59:12:0010462:1. Вид разрешенного использования в соответствии с градостроительным регламентом для территориальной зоны Т1.

Номер земельного участка в соответствии с чертежом межевания	Кадастровый номер	Адрес (описание местоположения)	Вид разрешенного использования (ВРИ)	Площадь по проекту, кв.м.	Примечание
		Промышленная 21)			
:ЗУ139	:ЗУ139	Российская Федерация, Пермский край, г.о. Чайковский, г. Чайковский, ГСК 37 (САХ Промышленная 21)	Размещение гаражей для собственных нужд	29	Образование путем выдела из зу 59:12:0010462:1. Вид разрешенного использования в соответствии с градостроительным регламентом для территориальной зоны Т1.
:ЗУ140	:ЗУ140	Российская Федерация, Пермский край, г.о. Чайковский, г. Чайковский, ГСК 37 (САХ Промышленная 21)	Размещение гаражей для собственных нужд	31	Образование путем выдела из зу 59:12:0010462:1. Вид разрешенного использования в соответствии с градостроительным регламентом для территориальной зоны Т1.
:ЗУ141	:ЗУ141	Российская Федерация, Пермский край, г.о. Чайковский, г. Чайковский, ГСК 37 (САХ Промышленная 21)	Размещение гаражей для собственных нужд	30	Образование путем выдела из зу 59:12:0010462:1. Вид разрешенного использования в соответствии с градостроительным регламентом для территориальной зоны Т1.
:ЗУ142	:ЗУ142	Российская Федерация, Пермский край, г.о. Чайковский, г. Чайковский, ГСК 37 (САХ Промышленная 21)	Размещение гаражей для собственных нужд	38	Образование путем выдела из зу 59:12:0010462:1. Вид разрешенного использования в соответствии с градостроительным регламентом для территориальной зоны Т1.
:ЗУ143	:ЗУ143	Российская Федерация, Пермский край, г.о. Чайковский, г. Чайковский, ГСК 37 (САХ Промышленная 21)	Размещение гаражей для собственных нужд	34	Образование путем выдела из зу 59:12:0010462:1. Вид разрешенного использования в соответствии с градостроительным регламентом для территориальной зоны Т1.
:ЗУ144	:ЗУ144	Российская Федерация, Пермский край, г.о. Чайковский, г. Чайковский, ГСК 37 (САХ Промышленная 21)	Размещение гаражей для собственных нужд	29	Образование путем выдела из зу 59:12:0010462:1. Вид разрешенного использования в соответствии с градостроительным регламентом для территориальной зоны Т1.
:ЗУ145	:ЗУ145	Российская Федерация, Пермский край, г.о. Чайковский, г. Чайковский, ГСК 37 (САХ Промышленная 21)	Размещение гаражей для собственных нужд	24	Образование путем выдела из зу 59:12:0010462:1. Вид разрешенного использования в соответствии с градостроительным регламентом для территориальной зоны Т1.
:ЗУ146	:ЗУ146	Российская Федерация, Пермский край, г.о. Чайковский, г. Чайковский, ГСК 37 (САХ Промышленная 21)	Размещение гаражей для собственных нужд	24	Образование путем выдела из зу 59:12:0010462:1. Вид разрешенного использования в соответствии с градостроительным регламентом для территориальной зоны Т1.
:ЗУ147	:ЗУ147	Российская Федерация, Пермский край, г.о. Чайковский, г.	Размещение гаражей для собственных нужд	32	Образование путем выдела из зу 59:12:0010462:1. Вид разрешенного использования в соответствии с

Номер земельного участка в соответствии с чертежом межевания	Кадастровый номер	Адрес (описание местоположения)	Вид разрешенного использования (ВРИ)	Площадь по проекту, кв.м.	Примечание
		Чайковский, ГСК 37 (САХ Промышленная 21)			градостроительным регламентом для территориальной зоны Т1.
:ЗУ148	:ЗУ148	Российская Федерация, Пермский край, г.о. Чайковский, г. Чайковский, ГСК 37 (САХ Промышленная 21)	Размещение гаражей для собственных нужд	35	Образование путем выдела из зу 59:12:0010462:1. Вид разрешенного использования в соответствии с градостроительным регламентом для территориальной зоны Т1.
:ЗУ149	:ЗУ149	Российская Федерация, Пермский край, г.о. Чайковский, г. Чайковский, ГСК 37 (САХ Промышленная 21)	Размещение гаражей для собственных нужд	26	Образование путем выдела из зу 59:12:0010462:1. Вид разрешенного использования в соответствии с градостроительным регламентом для территориальной зоны Т1.
:ЗУ150	:ЗУ150	Российская Федерация, Пермский край, г.о. Чайковский, г. Чайковский, ГСК 37 (САХ Промышленная 21)	Размещение гаражей для собственных нужд	27	Образование путем выдела из зу 59:12:0010462:1. Вид разрешенного использования в соответствии с градостроительным регламентом для территориальной зоны Т1.
:ЗУ151	:ЗУ151	Российская Федерация, Пермский край, г.о. Чайковский, г. Чайковский, ГСК 37 (САХ Промышленная 21)	Размещение гаражей для собственных нужд	26	Образование путем выдела из зу 59:12:0010462:1. Вид разрешенного использования в соответствии с градостроительным регламентом для территориальной зоны Т1.
:ЗУ152	:ЗУ152	Российская Федерация, Пермский край, г.о. Чайковский, г. Чайковский, ГСК 37 (САХ Промышленная 21)	Размещение гаражей для собственных нужд	32	Образование путем выдела из зу 59:12:0010462:1. Вид разрешенного использования в соответствии с градостроительным регламентом для территориальной зоны Т1.
:ЗУ153	:ЗУ153	Российская Федерация, Пермский край, г.о. Чайковский, г. Чайковский, ГСК 37 (САХ Промышленная 21)	Размещение гаражей для собственных нужд	33	Образование путем выдела из зу 59:12:0010462:1. Вид разрешенного использования в соответствии с градостроительным регламентом для территориальной зоны Т1.
:ЗУ154	:ЗУ154	Российская Федерация, Пермский край, г.о. Чайковский, г. Чайковский, ГСК 37 (САХ Промышленная 21)	Размещение гаражей для собственных нужд	25	Образование путем выдела из зу 59:12:0010462:1. Вид разрешенного использования в соответствии с градостроительным регламентом для территориальной зоны Т1.
:ЗУ155	:ЗУ155	Российская Федерация, Пермский край, г.о. Чайковский, г. Чайковский, ГСК 37 (САХ Промышленная 21)	Размещение гаражей для собственных нужд	26	Образование путем выдела из зу 59:12:0010462:1. Вид разрешенного использования в соответствии с градостроительным регламентом для территориальной зоны Т1.
:ЗУ156	:ЗУ156	Российская Федерация, Пермский	Размещение гаражей для	25	Образование путем выдела из зу 59:12:0010462:1. Вид

Номер земельного участка в соответствии с чертежом межевания	Кадастровый номер	Адрес (описание местоположения)	Вид разрешенного использования (ВРИ)	Площадь по проекту, кв.м.	Примечание
		край, г.о. Чайковский, г. Чайковский, ГСК 37 (САХ Промышленная 21)	собственных нужд		разрешенного использования в соответствии с градостроительным регламентом для территориальной зоны Т1.
:3У157	:3У157	Российская Федерация, Пермский край, г.о. Чайковский, г. Чайковский, ГСК 37 (САХ Промышленная 21)	Размещение гаражей для собственных нужд	31	Образование путем выдела из зу 59:12:0010462:1. Вид разрешенного использования в соответствии с градостроительным регламентом для территориальной зоны Т1.
:3У158	:3У158	Российская Федерация, Пермский край, г.о. Чайковский, г. Чайковский, ГСК 37 (САХ Промышленная 21)	Размещение гаражей для собственных нужд	35	Образование путем выдела из зу 59:12:0010462:1. Вид разрешенного использования в соответствии с градостроительным регламентом для территориальной зоны Т1.
:3У159	:3У159	Российская Федерация, Пермский край, г.о. Чайковский, г. Чайковский, ГСК 37 (САХ Промышленная 21)	Размещение гаражей для собственных нужд	26	Образование путем выдела из зу 59:12:0010462:1. Вид разрешенного использования в соответствии с градостроительным регламентом для территориальной зоны Т1.
:3У160	:3У160	Российская Федерация, Пермский край, г.о. Чайковский, г. Чайковский, ГСК 37 (САХ Промышленная 21)	Размещение гаражей для собственных нужд	25	Образование путем выдела из зу 59:12:0010462:1. Вид разрешенного использования в соответствии с градостроительным регламентом для территориальной зоны Т1.
:3У161	:3У161	Российская Федерация, Пермский край, г.о. Чайковский, г. Чайковский, ГСК 37 (САХ Промышленная 21)	Размещение гаражей для собственных нужд	26	Образование путем выдела из зу 59:12:0010462:1. Вид разрешенного использования в соответствии с градостроительным регламентом для территориальной зоны Т1.
:3У162	:3У162	Российская Федерация, Пермский край, г.о. Чайковский, г. Чайковский, ГСК 37 (САХ Промышленная 21)	Размещение гаражей для собственных нужд	44	Образование путем выдела из зу 59:12:0010462:1. Вид разрешенного использования в соответствии с градостроительным регламентом для территориальной зоны Т1.
:3У163	:3У163	Российская Федерация, Пермский край, г.о. Чайковский, г. Чайковский, ГСК 37 (САХ Промышленная 21)	Размещение гаражей для собственных нужд	25	Образование путем выдела из зу 59:12:0010462:1. Вид разрешенного использования в соответствии с градостроительным регламентом для территориальной зоны Т1.
:3У164	:3У164	Российская Федерация, Пермский край, г.о. Чайковский, г. Чайковский, ГСК 37 (САХ Промышленная 21)	Размещение гаражей для собственных нужд	58	Образование путем выдела из зу 59:12:0010462:1. Вид разрешенного использования в соответствии с градостроительным регламентом для территориальной зоны Т1.

Номер земельного участка в соответствии с чертежом межевания	Кадастровый номер	Адрес (описание местоположения)	Вид разрешенного использования (ВРИ)	Площадь по проекту, кв.м.	Примечание
:ЗУ165	:ЗУ165	Российская Федерация, Пермский край, г.о. Чайковский, г. Чайковский, ГСК 37 (САХ Промышленная 21)	Размещение гаражей для собственных нужд	30	Образование путем выдела из зу 59:12:0010462:1. Вид разрешенного использования в соответствии с градостроительным регламентом для территориальной зоны Т1.
:ЗУ166	:ЗУ166	Российская Федерация, Пермский край, г.о. Чайковский, г. Чайковский, ГСК 37 (САХ Промышленная 21)	Размещение гаражей для собственных нужд	60	Образование путем выдела из зу 59:12:0010462:1. Вид разрешенного использования в соответствии с градостроительным регламентом для территориальной зоны Т1.
:ЗУ167	:ЗУ167	Российская Федерация, Пермский край, г.о. Чайковский, г. Чайковский, ГСК 37 (САХ Промышленная 21)	Размещение гаражей для собственных нужд	35	Образование путем выдела из зу 59:12:0010462:1. Вид разрешенного использования в соответствии с градостроительным регламентом для территориальной зоны Т1.
:ЗУ168	:ЗУ168	Российская Федерация, Пермский край, г.о. Чайковский, г. Чайковский, ГСК 37 (САХ Промышленная 21)	Размещение гаражей для собственных нужд	35	Образование путем выдела из зу 59:12:0010462:1. Вид разрешенного использования в соответствии с градостроительным регламентом для территориальной зоны Т1.
:ЗУ169	:ЗУ169	Российская Федерация, Пермский край, г.о. Чайковский, г. Чайковский, ГСК 37 (САХ Промышленная 21)	Размещение гаражей для собственных нужд	27	Образование путем выдела из зу 59:12:0010462:1. Вид разрешенного использования в соответствии с градостроительным регламентом для территориальной зоны Т1.
:ЗУ170	:ЗУ170	Российская Федерация, Пермский край, г.о. Чайковский, г. Чайковский, ГСК 37 (САХ Промышленная 21)	Размещение гаражей для собственных нужд	28	Образование путем выдела из зу 59:12:0010462:1. Вид разрешенного использования в соответствии с градостроительным регламентом для территориальной зоны Т1.
:ЗУ171	:ЗУ171	Российская Федерация, Пермский край, г.о. Чайковский, г. Чайковский, ГСК 37 (САХ Промышленная 21)	Размещение гаражей для собственных нужд	25	Образование путем выдела из зу 59:12:0010462:1. Вид разрешенного использования в соответствии с градостроительным регламентом для территориальной зоны Т1.
:ЗУ172	:ЗУ172	Российская Федерация, Пермский край, г.о. Чайковский, г. Чайковский, ГСК 37 (САХ Промышленная 21)	Размещение гаражей для собственных нужд	34	Образование путем выдела из зу 59:12:0010462:1. Вид разрешенного использования в соответствии с градостроительным регламентом для территориальной зоны Т1.
:ЗУ173	:ЗУ173	Российская Федерация, Пермский край, г.о. Чайковский, г. Чайковский, ГСК 37 (САХ	Размещение гаражей для собственных нужд	31	Образование путем выдела из зу 59:12:0010462:1. Вид разрешенного использования в соответствии с градостроительным регламентом для территориальной зоны Т1.

Номер земельного участка в соответствии с чертежом межевания	Кадастровый номер	Адрес (описание местоположения)	Вид разрешенного использования (ВРИ)	Площадь по проекту, кв.м.	Примечание
		Промышленная 21)			
:3У174	:3У174	Российская Федерация, Пермский край, г.о. Чайковский, г. Чайковский, ГСК 37 (САХ Промышленная 21)	Размещение гаражей для собственных нужд	29	Образование путем выдела из зу 59:12:0010462:1. Вид разрешенного использования в соответствии с градостроительным регламентом для территориальной зоны Т1.
:3У175	:3У175	Российская Федерация, Пермский край, г.о. Чайковский, г. Чайковский, ГСК 37 (САХ Промышленная 21)	Размещение гаражей для собственных нужд	28	Образование путем выдела из зу 59:12:0010462:1. Вид разрешенного использования в соответствии с градостроительным регламентом для территориальной зоны Т1.
:3У176	:3У176	Российская Федерация, Пермский край, г.о. Чайковский, г. Чайковский, ГСК 37 (САХ Промышленная 21)	Размещение гаражей для собственных нужд	26	Образование путем выдела из зу 59:12:0010462:1. Вид разрешенного использования в соответствии с градостроительным регламентом для территориальной зоны Т1.
:3У177	:3У177	Российская Федерация, Пермский край, г.о. Чайковский, г. Чайковский, ГСК 37 (САХ Промышленная 21)	Размещение гаражей для собственных нужд	28	Образование путем выдела из зу 59:12:0010462:1. Вид разрешенного использования в соответствии с градостроительным регламентом для территориальной зоны Т1.
:3У178	:3У178	Российская Федерация, Пермский край, г.о. Чайковский, г. Чайковский, ГСК 37 (САХ Промышленная 21)	Размещение гаражей для собственных нужд	28	Образование путем выдела из зу 59:12:0010462:1. Вид разрешенного использования в соответствии с градостроительным регламентом для территориальной зоны Т1.
:3У179	:3У179	Российская Федерация, Пермский край, г.о. Чайковский, г. Чайковский, ГСК 37 (САХ Промышленная 21)	Размещение гаражей для собственных нужд	27	Образование путем выдела из зу 59:12:0010462:1. Вид разрешенного использования в соответствии с градостроительным регламентом для территориальной зоны Т1.
:3У180	:3У180	Российская Федерация, Пермский край, г.о. Чайковский, г. Чайковский, ГСК 37 (САХ Промышленная 21)	Размещение гаражей для собственных нужд	25	Образование путем выдела из зу 59:12:0010462:1. Вид разрешенного использования в соответствии с градостроительным регламентом для территориальной зоны Т1.
:3У181	:3У181	Российская Федерация, Пермский край, г.о. Чайковский, г. Чайковский, ГСК 37 (САХ Промышленная 21)	Размещение гаражей для собственных нужд	27	Образование путем выдела из зу 59:12:0010462:1. Вид разрешенного использования в соответствии с градостроительным регламентом для территориальной зоны Т1.
:3У182	:3У182	Российская Федерация, Пермский край, г.о. Чайковский, г.	Размещение гаражей для собственных нужд	25	Образование путем выдела из зу 59:12:0010462:1. Вид разрешенного использования в соответствии с

Номер земельного участка в соответствии с чертежом межевания	Кадастровый номер	Адрес (описание местоположения)	Вид разрешенного использования (ВРИ)	Площадь по проекту, кв.м.	Примечание
		Чайковский, ГСК 37 (САХ Промышленная 21)			градостроительным регламентом для территориальной зоны Т1.
:ЗУ183	:ЗУ183	Российская Федерация, Пермский край, г.о. Чайковский, г. Чайковский, ГСК 37 (САХ Промышленная 21)	Размещение гаражей для собственных нужд	26	Образование путем выдела из зу 59:12:0010462:1. Вид разрешенного использования в соответствии с градостроительным регламентом для территориальной зоны Т1.
:ЗУ184	:ЗУ184	Российская Федерация, Пермский край, г.о. Чайковский, г. Чайковский, ГСК 37 (САХ Промышленная 21)	Размещение гаражей для собственных нужд	28	Образование путем выдела из зу 59:12:0010462:1. Вид разрешенного использования в соответствии с градостроительным регламентом для территориальной зоны Т1.
:ЗУ185	:ЗУ185	Российская Федерация, Пермский край, г.о. Чайковский, г. Чайковский, ГСК 37 (САХ Промышленная 21)	Размещение гаражей для собственных нужд	27	Образование путем выдела из зу 59:12:0010462:1. Вид разрешенного использования в соответствии с градостроительным регламентом для территориальной зоны Т1.
:ЗУ186	:ЗУ186	Российская Федерация, Пермский край, г.о. Чайковский, г. Чайковский, ГСК 37 (САХ Промышленная 21)	Размещение гаражей для собственных нужд	28	Образование путем выдела из зу 59:12:0010462:1. Вид разрешенного использования в соответствии с градостроительным регламентом для территориальной зоны Т1.
:ЗУ187	:ЗУ187	Российская Федерация, Пермский край, г.о. Чайковский, г. Чайковский, ГСК 37 (САХ Промышленная 21)	Размещение гаражей для собственных нужд	29	Образование путем выдела из зу 59:12:0010462:1. Вид разрешенного использования в соответствии с градостроительным регламентом для территориальной зоны Т1.
:ЗУ188	:ЗУ188	Российская Федерация, Пермский край, г.о. Чайковский, г. Чайковский, ГСК 37 (САХ Промышленная 21)	Размещение гаражей для собственных нужд	28	Образование путем выдела из зу 59:12:0010462:1. Вид разрешенного использования в соответствии с градостроительным регламентом для территориальной зоны Т1.
:ЗУ189	:ЗУ189	Российская Федерация, Пермский край, г.о. Чайковский, г. Чайковский, ГСК 37 (САХ Промышленная 21)	Размещение гаражей для собственных нужд	28	Образование путем выдела из зу 59:12:0010462:1. Вид разрешенного использования в соответствии с градостроительным регламентом для территориальной зоны Т1.
:ЗУ190	:ЗУ190	Российская Федерация, Пермский край, г.о. Чайковский, г. Чайковский, ГСК 37 (САХ Промышленная 21)	Размещение гаражей для собственных нужд	31	Образование путем выдела из зу 59:12:0010462:1. Вид разрешенного использования в соответствии с градостроительным регламентом для территориальной зоны Т1.
:ЗУ191	:ЗУ191	Российская Федерация, Пермский	Размещение гаражей для	37	Образование путем выдела из зу 59:12:0010462:1. Вид

Номер земельного участка в соответствии с чертежом межевания	Кадастровый номер	Адрес (описание местоположения)	Вид разрешенного использования (ВРИ)	Площадь по проекту, кв.м.	Примечание
		край, г.о. Чайковский, г. Чайковский, ГСК 37 (САХ Промышленная 21)	собственных нужд		разрешенного использования в соответствии с градостроительным регламентом для территориальной зоны Т1.
:3У192	:3У192	Российская Федерация, Пермский край, г.о. Чайковский, г. Чайковский, ГСК 37 (САХ Промышленная 21)	Размещение гаражей для собственных нужд	34	Образование путем выдела из зу 59:12:0010462:1. Вид разрешенного использования в соответствии с градостроительным регламентом для территориальной зоны Т1.
:3У193	:3У193	Российская Федерация, Пермский край, г.о. Чайковский, г. Чайковский, ГСК 37 (САХ Промышленная 21)	Размещение гаражей для собственных нужд	26	Образование путем выдела из зу 59:12:0010462:1. Вид разрешенного использования в соответствии с градостроительным регламентом для территориальной зоны Т1.
:3У194	:3У194	Российская Федерация, Пермский край, г.о. Чайковский, г. Чайковский, ГСК 37 (САХ Промышленная 21)	Размещение гаражей для собственных нужд	24	Образование путем выдела из зу 59:12:0010462:1. Вид разрешенного использования в соответствии с градостроительным регламентом для территориальной зоны Т1.
:3У195	:3У195	Российская Федерация, Пермский край, г.о. Чайковский, г. Чайковский, ГСК 37 (САХ Промышленная 21)	Размещение гаражей для собственных нужд	26	Образование путем выдела из зу 59:12:0010462:1. Вид разрешенного использования в соответствии с градостроительным регламентом для территориальной зоны Т1.
:3У196	:3У196	Российская Федерация, Пермский край, г.о. Чайковский, г. Чайковский, ГСК 37 (САХ Промышленная 21)	Размещение гаражей для собственных нужд	23	Образование путем выдела из зу 59:12:0010462:1. Вид разрешенного использования в соответствии с градостроительным регламентом для территориальной зоны Т1.
:3У197	:3У197	Российская Федерация, Пермский край, г.о. Чайковский, г. Чайковский, ГСК 37 (САХ Промышленная 21)	Размещение гаражей для собственных нужд	27	Образование путем выдела из зу 59:12:0010462:1. Вид разрешенного использования в соответствии с градостроительным регламентом для территориальной зоны Т1.
:3У198	:3У198	Российская Федерация, Пермский край, г.о. Чайковский, г. Чайковский, ГСК 37 (САХ Промышленная 21)	Размещение гаражей для собственных нужд	25	Образование путем выдела из зу 59:12:0010462:1. Вид разрешенного использования в соответствии с градостроительным регламентом для территориальной зоны Т1.
:3У199	:3У199	Российская Федерация, Пермский край, г.о. Чайковский, г. Чайковский, ГСК 37 (САХ Промышленная 21)	Размещение гаражей для собственных нужд	27	Образование путем выдела из зу 59:12:0010462:1. Вид разрешенного использования в соответствии с градостроительным регламентом для территориальной зоны Т1.

Номер земельного участка в соответствии с чертежом межевания	Кадастровый номер	Адрес (описание местоположения)	Вид разрешенного использования (ВРИ)	Площадь по проекту, кв.м.	Примечание
:3У200	:3У200	Российская Федерация, Пермский край, г.о. Чайковский, г. Чайковский, ГСК 37 (САХ Промышленная 21)	Размещение гаражей для собственных нужд	24	Образование путем выдела из зу 59:12:0010462:1. Вид разрешенного использования в соответствии с градостроительным регламентом для территориальной зоны Т1.
:3У201	:3У201	Российская Федерация, Пермский край, г.о. Чайковский, г. Чайковский, ГСК 37 (САХ Промышленная 21)	Размещение гаражей для собственных нужд	27	Образование путем выдела из зу 59:12:0010462:1. Вид разрешенного использования в соответствии с градостроительным регламентом для территориальной зоны Т1.
:3У202	:3У202	Российская Федерация, Пермский край, г.о. Чайковский, г. Чайковский, ГСК 37 (САХ Промышленная 21)	Размещение гаражей для собственных нужд	26	Образование путем выдела из зу 59:12:0010462:1. Вид разрешенного использования в соответствии с градостроительным регламентом для территориальной зоны Т1.
:3У203	:3У203	Российская Федерация, Пермский край, г.о. Чайковский, г. Чайковский, ГСК 37 (САХ Промышленная 21)	Размещение гаражей для собственных нужд	27	Образование путем выдела из зу 59:12:0010462:1. Вид разрешенного использования в соответствии с градостроительным регламентом для территориальной зоны Т1.
:3У204	:3У204	Российская Федерация, Пермский край, г.о. Чайковский, г. Чайковский, ГСК 37 (САХ Промышленная 21)	Размещение гаражей для собственных нужд	27	Образование путем выдела из зу 59:12:0010462:1. Вид разрешенного использования в соответствии с градостроительным регламентом для территориальной зоны Т1.
:3У205	:3У205	Российская Федерация, Пермский край, г.о. Чайковский, г. Чайковский, ГСК 37 (САХ Промышленная 21)	Размещение гаражей для собственных нужд	31	Образование путем выдела из зу 59:12:0010462:1. Вид разрешенного использования в соответствии с градостроительным регламентом для территориальной зоны Т1.
:3У206	:3У206	Российская Федерация, Пермский край, г.о. Чайковский, г. Чайковский, ГСК 37 (САХ Промышленная 21)	Размещение гаражей для собственных нужд	34	Образование путем выдела из зу 59:12:0010462:1. Вид разрешенного использования в соответствии с градостроительным регламентом для территориальной зоны Т1.
:3У207	:3У207	Российская Федерация, Пермский край, г.о. Чайковский, г. Чайковский, ГСК 37 (САХ Промышленная 21)	Размещение гаражей для собственных нужд	32	Образование путем выдела из зу 59:12:0010462:1. Вид разрешенного использования в соответствии с градостроительным регламентом для территориальной зоны Т1.
:3У208	:3У208	Российская Федерация, Пермский край, г.о. Чайковский, г. Чайковский, ГСК 37 (САХ	Размещение гаражей для собственных нужд	31	Образование путем выдела из зу 59:12:0010462:1. Вид разрешенного использования в соответствии с градостроительным регламентом для территориальной зоны Т1.

Номер земельного участка в соответствии с чертежом межевания	Кадастровый номер	Адрес (описание местоположения)	Вид разрешенного использования (ВРИ)	Площадь по проекту, кв.м.	Примечание
		Промышленная 21)			
:3У209	:3У209	Российская Федерация, Пермский край, г.о. Чайковский, г. Чайковский, ГСК 37 (САХ Промышленная 21)	Размещение гаражей для собственных нужд	56	Образование путем выдела из зу 59:12:0010462:3. Вид разрешенного использования в соответствии с градостроительным регламентом для территориальной зоны Т1.
:3У210	:3У210	Российская Федерация, Пермский край, г.о. Чайковский, г. Чайковский, ГСК 37 (САХ Промышленная 21)	Размещение гаражей для собственных нужд	24	Образование путем выдела из зу 59:12:0010462:3. Вид разрешенного использования в соответствии с градостроительным регламентом для территориальной зоны Т1.
:3У211	:3У211	Российская Федерация, Пермский край, г.о. Чайковский, г. Чайковский, ГСК 37 (САХ Промышленная 21)	Размещение гаражей для собственных нужд	26	Образование путем выдела из зу 59:12:0010462:3. Вид разрешенного использования в соответствии с градостроительным регламентом для территориальной зоны Т1.
:3У212	:3У212	Российская Федерация, Пермский край, г.о. Чайковский, г. Чайковский, ГСК 37 (САХ Промышленная 21)	Размещение гаражей для собственных нужд	25	Образование путем выдела из зу 59:12:0010462:3. Вид разрешенного использования в соответствии с градостроительным регламентом для территориальной зоны Т1.
:3У213	:3У213	Российская Федерация, Пермский край, г.о. Чайковский, г. Чайковский, ГСК 37 (САХ Промышленная 21)	Размещение гаражей для собственных нужд	24	Образование путем выдела из зу 59:12:0010462:3. Вид разрешенного использования в соответствии с градостроительным регламентом для территориальной зоны Т1.
:3У214	:3У214	Российская Федерация, Пермский край, г.о. Чайковский, г. Чайковский, ГСК 37 (САХ Промышленная 21)	Размещение гаражей для собственных нужд	24	Образование путем выдела из зу 59:12:0010462:3. Вид разрешенного использования в соответствии с градостроительным регламентом для территориальной зоны Т1.
:3У215	:3У215	Российская Федерация, Пермский край, г.о. Чайковский, г. Чайковский, ГСК 37 (САХ Промышленная 21)	Размещение гаражей для собственных нужд	49	Образование путем выдела из зу 59:12:0010462:3. Вид разрешенного использования в соответствии с градостроительным регламентом для территориальной зоны Т1.
:3У216	:3У216	Российская Федерация, Пермский край, г.о. Чайковский, г. Чайковский, ГСК 37 (САХ Промышленная 21)	Размещение гаражей для собственных нужд	41	Образование путем выдела из зу 59:12:0010462:3. Вид разрешенного использования в соответствии с градостроительным регламентом для территориальной зоны Т1.
:3У217	:3У217	Российская Федерация, Пермский край, г.о. Чайковский, г.	Размещение гаражей для собственных нужд	24	Образование путем выдела из зу 59:12:0010462:3. Вид разрешенного использования в соответствии с

Номер земельного участка в соответствии с чертежом межевания	Кадастровый номер	Адрес (описание местоположения)	Вид разрешенного использования (ВРИ)	Площадь по проекту, кв.м.	Примечание
		Чайковский, ГСК 37 (САХ Промышленная 21)			градостроительным регламентом для территориальной зоны Т1.
:3У218	:3У218	Российская Федерация, Пермский край, г.о. Чайковский, г. Чайковский, ГСК 37 (САХ Промышленная 21)	Размещение гаражей для собственных нужд	26	Образование путем выдела из зу 59:12:0010462:3. Вид разрешенного использования в соответствии с градостроительным регламентом для территориальной зоны Т1.
:3У219	:3У219	Российская Федерация, Пермский край, г.о. Чайковский, г. Чайковский, ГСК 37 (САХ Промышленная 21)	Размещение гаражей для собственных нужд	23	Образование путем выдела из зу 59:12:0010462:3. Вид разрешенного использования в соответствии с градостроительным регламентом для территориальной зоны Т1.
:3У220	:3У220	Российская Федерация, Пермский край, г.о. Чайковский, г. Чайковский, ГСК 37 (САХ Промышленная 21)	Размещение гаражей для собственных нужд	24	Образование путем выдела из зу 59:12:0010462:3. Вид разрешенного использования в соответствии с градостроительным регламентом для территориальной зоны Т1.
:3У221	:3У221	Российская Федерация, Пермский край, г.о. Чайковский, г. Чайковский, ГСК 37 (САХ Промышленная 21)	Размещение гаражей для собственных нужд	23	Образование путем выдела из зу 59:12:0010462:3. Вид разрешенного использования в соответствии с градостроительным регламентом для территориальной зоны Т1.
:3У222	:3У222	Российская Федерация, Пермский край, г.о. Чайковский, г. Чайковский, ГСК 37 (САХ Промышленная 21)	Размещение гаражей для собственных нужд	48	Образование путем выдела из зу 59:12:0010462:3. Вид разрешенного использования в соответствии с градостроительным регламентом для территориальной зоны Т1.
:3У223	:3У223	Российская Федерация, Пермский край, г.о. Чайковский, г. Чайковский, ГСК 37 (САХ Промышленная 21)	Размещение гаражей для собственных нужд	28	Образование из земель. Вид разрешенного использования в соответствии с градостроительным регламентом для территориальной зоны Т1.
:3У224	:3У224	Российская Федерация, Пермский край, г.о. Чайковский, г. Чайковский, ГСК 37 (САХ Промышленная 21)	Размещение гаражей для собственных нужд	29	Образование из земель. Вид разрешенного использования в соответствии с градостроительным регламентом для территориальной зоны Т1.
:3У225	:3У225	Российская Федерация, Пермский край, г.о. Чайковский, г. Чайковский, ГСК 37 (САХ Промышленная 21)	Размещение гаражей для собственных нужд	64	Образование путем выдела из зу 59:12:0010462:1. Вид разрешенного использования в соответствии с градостроительным регламентом для территориальной зоны Т1.
:3У226	:3У226	Российская Федерация, Пермский	Размещение гаражей для	50	Образование путем выдела из зу 59:12:0010462:1. Вид

Номер земельного участка в соответствии с чертежом межевания	Кадастровый номер	Адрес (описание местоположения)	Вид разрешенного использования (ВРИ)	Площадь по проекту, кв.м.	Примечание
		край, г.о. Чайковский, г. Чайковский, ГСК 37 (САХ Промышленная 21)	собственных нужд		разрешенного использования в соответствии с градостроительным регламентом для территориальной зоны Т1.
:3У227	:3У227	Российская Федерация, Пермский край, г.о. Чайковский, г. Чайковский, ГСК 37 (САХ Промышленная 21)	Размещение гаражей для собственных нужд	53	Образование путем выдела из зу 59:12:0010462:1. Вид разрешенного использования в соответствии с градостроительным регламентом для территориальной зоны Т1.
:3У228	:3У228	Российская Федерация, Пермский край, г.о. Чайковский, г. Чайковский, ГСК 37 (САХ Промышленная 21)	Размещение гаражей для собственных нужд	49	Образование путем выдела из зу 59:12:0010462:1. Вид разрешенного использования в соответствии с градостроительным регламентом для территориальной зоны Т1.
:3У229	:3У229	Российская Федерация, Пермский край, г.о. Чайковский, г. Чайковский, ГСК 37 (САХ Промышленная 21)	Размещение гаражей для собственных нужд	49	Образование путем выдела из зу 59:12:0010462:1. Вид разрешенного использования в соответствии с градостроительным регламентом для территориальной зоны Т1.
:3У230	:3У230	Российская Федерация, Пермский край, г.о. Чайковский, г. Чайковский, ГСК 37 (САХ Промышленная 21)	Размещение гаражей для собственных нужд	60	Образование из земель. Вид разрешенного использования в соответствии с градостроительным регламентом для территориальной зоны Т1.
:3У231	:3У231	Российская Федерация, Пермский край, г.о. Чайковский, г. Чайковский, ГСК 37 (САХ Промышленная 21)	Размещение гаражей для собственных нужд	56	Образование из земель. Вид разрешенного использования в соответствии с градостроительным регламентом для территориальной зоны Т1.
:3У232	:3У232	Российская Федерация, Пермский край, г.о. Чайковский, г. Чайковский, ГСК 37 (САХ Промышленная 21)	Размещение гаражей для собственных нужд	56	Образование из земель. Вид разрешенного использования в соответствии с градостроительным регламентом для территориальной зоны Т1.
:3У233	:3У233	Российская Федерация, Пермский край, г.о. Чайковский, г. Чайковский, ГСК 37 (САХ Промышленная 21)	Размещение гаражей для собственных нужд	53	Образование из земель. Вид разрешенного использования в соответствии с градостроительным регламентом для территориальной зоны Т1.
:3У234	:3У234	Российская Федерация, Пермский край, г.о. Чайковский, г. Чайковский, ГСК 37 (САХ Промышленная 21)	Размещение гаражей для собственных нужд	39	Образование из земель. Вид разрешенного использования в соответствии с градостроительным регламентом для территориальной зоны Т1.

Номер земельного участка в соответствии с чертежом межевания	Кадастровый номер	Адрес (описание местоположения)	Вид разрешенного использования (ВРИ)	Площадь по проекту, кв.м.	Примечание
:3У235	:3У235	Российская Федерация, Пермский край, г.о. Чайковский, г. Чайковский, ГСК 37 (САХ Промышленная 21)	Размещение гаражей для собственных нужд	45	Образование из земель. Вид разрешенного использования в соответствии с градостроительным регламентом для территориальной зоны Т1.
:3У236	:3У236	Российская Федерация, Пермский край, г.о. Чайковский, г. Чайковский, ГСК 37 (САХ Промышленная 21)	Размещение гаражей для собственных нужд	53	Образование из земель. Вид разрешенного использования в соответствии с градостроительным регламентом для территориальной зоны Т1.
:3У237	:3У237	Российская Федерация, Пермский край, г.о. Чайковский, г. Чайковский, ГСК 37 (САХ Промышленная 21)	Размещение гаражей для собственных нужд	51	Образование из земель. Вид разрешенного использования в соответствии с градостроительным регламентом для территориальной зоны Т1.
:3У238	:3У238	Российская Федерация, Пермский край, г.о. Чайковский, г. Чайковский, ГСК 37 (САХ Промышленная 21)	Размещение гаражей для собственных нужд	29	Образование из земель. Вид разрешенного использования в соответствии с градостроительным регламентом для территориальной зоны Т1.
:3У239	:3У239	Российская Федерация, Пермский край, г.о. Чайковский, г. Чайковский, ГСК 37 (САХ Промышленная 21)	Размещение гаражей для собственных нужд	30	Образование из земель. Вид разрешенного использования в соответствии с градостроительным регламентом для территориальной зоны Т1.
:3У240	:3У240	Российская Федерация, Пермский край, г.о. Чайковский, г. Чайковский, ГСК 37 (САХ Промышленная 21)	Размещение гаражей для собственных нужд	27	Образование из земель. Вид разрешенного использования в соответствии с градостроительным регламентом для территориальной зоны Т1.
:3У241	:3У241	Российская Федерация, Пермский край, г.о. Чайковский, г. Чайковский, ГСК 37 (САХ Промышленная 21)	Размещение гаражей для собственных нужд	29	Образование из земель. Вид разрешенного использования в соответствии с градостроительным регламентом для территориальной зоны Т1.
:3У242	:3У242	Российская Федерация, Пермский край, г.о. Чайковский, г. Чайковский, ГСК 37 (САХ Промышленная 21)	Размещение гаражей для собственных нужд	85	Образование из земель. Вид разрешенного использования в соответствии с градостроительным регламентом для территориальной зоны Т1.
:3У243	:3У243	Российская Федерация, Пермский край, г.о. Чайковский, г. Чайковский, ГСК 37 (САХ	Размещение гаражей для собственных нужд	53	Образование путем выдела из зу 59:12:0010462:3. Вид разрешенного использования в соответствии с градостроительным регламентом для территориальной зоны Т1.

Номер земельного участка в соответствии с чертежом межевания	Кадастровый номер	Адрес (описание местоположения)	Вид разрешенного использования (ВРИ)	Площадь по проекту, кв.м.	Примечание
		Промышленная 21)			
:3У244	:3У244	Российская Федерация, Пермский край, г.о. Чайковский, г. Чайковский, ГСК 37 (САХ Промышленная 21)	Размещение гаражей для собственных нужд	52	Образование путем выдела из зу 59:12:0010462:3. Вид разрешенного использования в соответствии с градостроительным регламентом для территориальной зоны Т1.
:3У245	:3У245	Российская Федерация, Пермский край, г.о. Чайковский, г. Чайковский, ГСК 37 (САХ Промышленная 21)	Размещение гаражей для собственных нужд	27	Образование из земель. Вид разрешенного использования в соответствии с градостроительным регламентом для территориальной зоны Т1.
:3У246	:3У246	Российская Федерация, Пермский край, г.о. Чайковский, г. Чайковский, ГСК 37 (САХ Промышленная 21)	Размещение гаражей для собственных нужд	55	Образование из земель. Вид разрешенного использования в соответствии с градостроительным регламентом для территориальной зоны Т1.
:3У247	:3У247	Российская Федерация, Пермский край, г.о. Чайковский, г. Чайковский, ГСК 37 (САХ Промышленная 21)	Размещение гаражей для собственных нужд	35	Образование из земель. Вид разрешенного использования в соответствии с градостроительным регламентом для территориальной зоны Т1.
:3У248	:3У248	Российская Федерация, Пермский край, г.о. Чайковский, г. Чайковский, ГСК 37 (САХ Промышленная 21)	Размещение гаражей для собственных нужд	16	Образование из земель. Вид разрешенного использования в соответствии с градостроительным регламентом для территориальной зоны Т1.
:3У249	:3У249	Российская Федерация, Пермский край, г.о. Чайковский, г. Чайковский, ГСК 37 (САХ Промышленная 21)	Размещение гаражей для собственных нужд	27	Образование из земель. Вид разрешенного использования в соответствии с градостроительным регламентом для территориальной зоны Т1.
:3У250	:3У250	Российская Федерация, Пермский край, г.о. Чайковский, г. Чайковский, ГСК 37 (САХ Промышленная 21)	Размещение гаражей для собственных нужд	24	Образование из земель. Вид разрешенного использования в соответствии с градостроительным регламентом для территориальной зоны Т1.
:3У251	:3У251	Российская Федерация, Пермский край, г.о. Чайковский, г. Чайковский, ГСК 37 (САХ Промышленная 21)	Размещение гаражей для собственных нужд	25	Образование из земель. Вид разрешенного использования в соответствии с градостроительным регламентом для территориальной зоны Т1.
:3У252	:3У252	Российская Федерация, Пермский край, г.о. Чайковский, г.	Размещение гаражей для собственных нужд	26	Образование из земель. Вид разрешенного использования в соответствии с градостроительным регламентом для

Номер земельного участка в соответствии с чертежом межевания	Кадастровый номер	Адрес (описание местоположения)	Вид разрешенного использования (ВРИ)	Площадь по проекту, кв.м.	Примечание
		Чайковский, ГСК 37 (САХ Промышленная 21)			территориальной зоны Т1.
:3У253	:3У253	Российская Федерация, Пермский край, г.о. Чайковский, г. Чайковский, ГСК 37 (САХ Промышленная 21)	Размещение гаражей для собственных нужд	24	Образование из земель. Вид разрешенного использования в соответствии с градостроительным регламентом для территориальной зоны Т1.
:3У254	:3У254	Российская Федерация, Пермский край, г.о. Чайковский, г. Чайковский, ГСК 37 (САХ Промышленная 21)	Размещение гаражей для собственных нужд	26	Образование из земель. Вид разрешенного использования в соответствии с градостроительным регламентом для территориальной зоны Т1.
:3У255	:3У255	Российская Федерация, Пермский край, г.о. Чайковский, г. Чайковский, ГСК 37 (САХ Промышленная 21)	Размещение гаражей для собственных нужд	29	Образование из земель. Вид разрешенного использования в соответствии с градостроительным регламентом для территориальной зоны Т1.
:3У256	:3У256	Российская Федерация, Пермский край, г.о. Чайковский, г. Чайковский, ГСК 37 (САХ Промышленная 21)	Размещение гаражей для собственных нужд	34	Образование из земель. Вид разрешенного использования в соответствии с градостроительным регламентом для территориальной зоны Т1.
:3У257	:3У257	Российская Федерация, Пермский край, г.о. Чайковский, г. Чайковский, ГСК 37 (САХ Промышленная 21)	Размещение гаражей для собственных нужд	33	Образование путем выдела из зу 59:12:0010462:1. Вид разрешенного использования в соответствии с градостроительным регламентом для территориальной зоны Т1.
:3У258	:3У258	Российская Федерация, Пермский край, г.о. Чайковский, г. Чайковский, ГСК 37 (САХ Промышленная 21)	Размещение гаражей для собственных нужд	29	Образование путем выдела из зу 59:12:0010462:1. Вид разрешенного использования в соответствии с градостроительным регламентом для территориальной зоны Т1.
:3У259	:3У259	Российская Федерация, Пермский край, г.о. Чайковский, г. Чайковский, ГСК 37 (САХ Промышленная 21)	Размещение гаражей для собственных нужд	32	Образование путем выдела из зу 59:12:0010462:1. Вид разрешенного использования в соответствии с градостроительным регламентом для территориальной зоны Т1.
:3У260	:3У260	Российская Федерация, Пермский край, г.о. Чайковский, г. Чайковский, ГСК 37 (САХ Промышленная 21)	Размещение гаражей для собственных нужд	35	Образование путем выдела из зу 59:12:0010462:1. Вид разрешенного использования в соответствии с градостроительным регламентом для территориальной зоны Т1.
:3У261	:3У261	Российская Федерация, Пермский	Размещение гаражей для	35	Образование из земель. Вид разрешенного использования в

Номер земельного участка в соответствии с чертежом межевания	Кадастровый номер	Адрес (описание местоположения)	Вид разрешенного использования (ВРИ)	Площадь по проекту, кв.м.	Примечание
		край, г.о. Чайковский, г. Чайковский, ГСК 37 (САХ Промышленная 21)	собственных нужд		соответствии с градостроительным регламентом для территориальной зоны Т1.
:3У262	:3У262	Российская Федерация, Пермский край, г.о. Чайковский, г. Чайковский, ГСК 37 (САХ Промышленная 21)	Размещение гаражей для собственных нужд	34	Образование из земель. Вид разрешенного использования в соответствии с градостроительным регламентом для территориальной зоны Т1.
:3У263	:3У263	Российская Федерация, Пермский край, г.о. Чайковский, г. Чайковский, ГСК 37 (САХ Промышленная 21)	Размещение гаражей для собственных нужд	88	Образование путем выдела из зу 59:12:0010462:1. Вид разрешенного использования в соответствии с градостроительным регламентом для территориальной зоны Т1.
:3У264	:3У264	Российская Федерация, Пермский край, г.о. Чайковский, г. Чайковский, ГСК 37 (САХ Промышленная 21)	Размещение гаражей для собственных нужд	71	Образование путем выдела из зу 59:12:0010462:3. Вид разрешенного использования в соответствии с градостроительным регламентом для территориальной зоны Т1.
:3У265	:3У265	Российская Федерация, Пермский край, г.о. Чайковский, г. Чайковский, ГСК 37 (САХ Промышленная 21)	Размещение гаражей для собственных нужд	30	Образование путем выдела из зу 59:12:0010462:1. Вид разрешенного использования в соответствии с градостроительным регламентом для территориальной зоны Т1, при условии внесения изменений в границы территориальной зоны.
:3У266	:3У266	Российская Федерация, Пермский край, г.о. Чайковский, г. Чайковский	Земельные участки (территории) общего пользования	448	Образование из земель. Многоконтурный участок.
:3У267	:3У267	Российская Федерация, Пермский край, г.о. Чайковский, г. Чайковский	Земельные участки (территории) общего пользования	3544	Образование из земель.
:3У268	:3У268	Российская Федерация, Пермский край, г.о. Чайковский, г. Чайковский	Коммунальное обслуживание	27	Образование из земель. Вид разрешенного использования в соответствии с градостроительным регламентом для территориальной зоны КС, при условии внесения изменений в границы территориальной зоны.
:3У269	:3У269	Российская Федерация, Пермский край, г.о. Чайковский, г. Чайковский	Земельные участки (территории) общего пользования	14014	Образование из земель.
:3У270	:3У270	Российская Федерация, Пермский край, г.о. Чайковский, г. Чайковский	Коммунальное обслуживание	53	Образование из земель.

1.1.7. Перечень и сведения о площади и виде разрешенного использования образуемых земельных участков, отнесенных к территориям общего пользования

Таблица 6

Номер земельного участка в соответствии с чертежом межевания	Кадастровый номер	Адрес (описание местоположения)	Вид разрешенного использования	Площадь по проекту, кв.м.	Примечание
:ЗУ266	:ЗУ266	Российская Федерация, Пермский край, г.о. Чайковский, г. Чайковский	Земельные участки (территории) общего пользования	448	Образование из земель. Многоконтурный участок.
:ЗУ267	:ЗУ267	Российская Федерация, Пермский край, г.о. Чайковский, г. Чайковский	Земельные участки (территории) общего пользования	3544	Образование из земель.
:ЗУ269	:ЗУ269	Российская Федерация, Пермский край, г.о. Чайковский, г. Чайковский	Земельные участки (территории) общего пользования	14014	Образование из земель.

1.1.8. Целевое назначение лесов

Границы лесничеств, участков лесничеств, лесных кварталов, лесотаксационных выделов или частей лесотаксационных выделов на чертежах материалов по обоснованию проекта межевания территории не отображены в связи с тем, что границы проектирования расположены вне лесного массива.

1.1.9. Основные технико-экономические показатели проекта межевания

Таблица 7

№п/п	Наименование показателей	Ед. изм.	Количество
1	Территория в границах проектирования	га	4,97
2	Территории (земельные участки) подлежащие межеванию в т.ч.	га	4,97
2.1	уточняемые земельные участки (исправление реестровых ошибок)	га	3,02
		шт	6
2.2	формируемые земельные участки	га	2,62
		шт	270
2.2.1	Земельные участки (территории) общего пользования	га	1,8
		шт	3

1.1.10. Сведения о границах территории, в отношении которой утвержден проект межевания

В отношении проектируемой территории проект межевания ранее не утверждался. Перечень координат характерных точек границ территории, в отношении которой подготовлен проект межевания территории, приведены в таблице 8.

Таблица 8

№ п/п	X	Y
1	379718.67	1284428.41
2	379683.62	1284405.19
3	379676.60	1284400.71
4	379674.92	1284416.43
5	379590.12	1284359.14
6	379582.40	1284370.05
7	379581.92	1284370.96
8	379567.93	1284401.88
9	379565.38	1284407.53
10	379564.61	1284409.24
11	379564.86	1284411.31
12	379561.10	1284413.25
13	379557.46	1284417.84
14	379546.83	1284430.62
15	379545.81	1284431.85
16	379535.77	1284445.68
17	379533.56	1284451.99
18	379531.71	1284458.50
19	379530.32	1284464.55
20	379527.97	1284486.75
21	379526.49	1284509.02
22	379522.64	1284535.65
23	379515.36	1284567.79
24	379499.71	1284640.91
25	379501.72	1284645.76
26	379502.68	1284645.91
27	379506.58	1284646.52
28	379512.86	1284647.46
29	379514.96	1284647.85
30	379514.85	1284648.67
31	379517.09	1284648.67
32	379522.94	1284649.50
33	379522.93	1284649.59

№ п/п	X	Y
34	379527.00	1284650.07
35	379549.05	1284651.63
36	379561.42	1284653.00
37	379561.16	1284656.07
38	379570.69	1284656.90
39	379570.95	1284654.08
40	379578.51	1284655.05
41	379578.26	1284658.93
42	379621.85	1284662.01
43	379621.71	1284664.18
44	379634.39	1284664.93
45	379632.03	1284700.85
46	379639.87	1284701.33
47	379679.65	1284706.76
48	379683.59	1284683.15
49	379684.66	1284676.58
50	379684.89	1284675.17
51	379683.98	1284675.01
52	379687.76	1284654.62
53	379688.71	1284654.79
54	379691.08	1284638.78
55	379692.44	1284629.09
56	379696.38	1284604.83
57	379697.25	1284604.96
58	379698.98	1284591.60
59	379690.97	1284590.54
60	379688.34	1284590.76
61	379685.12	1284592.82
62	379682.42	1284596.13
63	379684.88	1284576.48
64	379685.62	1284579.32
65	379687.78	1284582.69
66	379691.62	1284584.81

№ п/п	X	Y
67	379699.75	1284585.65
68	379704.35	1284550.21
69	379706.91	1284530.49
70	379709.18	1284502.14

№ п/п	X	Y
71	379711.40	1284489.64
72	379717.81	1284436.19
1	379718.67	1284428.41

1.1.10.1. Ведомость координат поворотных точек границ красных линий

Таблица 9

№ п/п	X	Y
1	379639.87	1284701.33
2	379644.68	1284660.62
3	379650.65	1284606.34
4	379641.32	1284605.37
5	379642.35	1284593.02
6	379643.40	1284581.62
7	379645.63	1284556.95
8	379646.73	1284542.91
9	379646.90	1284540.50
10	379647.12	1284537.24
11	379649.61	1284537.44
12	379655.36	1284537.92

№ п/п	X	Y
13	379655.74	1284531.61
14	379658.43	1284527.87
15	379660.76	1284510.39
16	379658.60	1284508.88
17	379665.75	1284454.20
18	379667.92	1284446.78
19	379668.04	1284443.66
20	379669.85	1284433.52
21	379670.56	1284429.41
22	379674.92	1284416.43
1	379590.12	1284359.14

1.1.10.2. Ведомость координат поворотных точек границ формируемых и изменяемых земельных участков

Таблица 10

№ п/п	X	Y
:ЗУ1, площадь 36 кв.м		
1	379655.74	1284531.61
2	379650.05	1284531.12
3	379649.61	1284537.44
4	379655.36	1284537.92
1	379655.74	1284531.61
:ЗУ2, площадь 22 кв.м		
1	379650.05	1284531.12
2	379646.65	1284530.81
3	379646.17	1284537.16
4	379649.61	1284537.44

№ п/п	X	Y
1	379650.05	1284531.12
:ЗУ3, площадь 24 кв.м		
1	379646.65	1284530.81
2	379642.98	1284530.49
3	379642.49	1284536.85
4	379646.17	1284537.16
1	379646.65	1284530.81
:ЗУ4, площадь 24 кв.м		
1	379642.98	1284530.49
2	379639.20	1284530.15
3	379638.70	1284536.54

№ п/п	X	Y
4	379642.49	1284536.85
1	379642.98	1284530.49
:ЗУ5, площадь 22 кв.м		
1	379639.20	1284530.15
2	379635.76	1284529.84
3	379635.26	1284536.26
4	379638.70	1284536.54
1	379639.20	1284530.15
:ЗУ6, площадь 23 кв.м		
1	379635.76	1284529.84
2	379632.25	1284529.53
3	379631.75	1284535.97
4	379635.26	1284536.26
1	379635.76	1284529.84
:ЗУ7, площадь 23 кв.м		
1	379632.25	1284529.53
2	379628.68	1284529.21
3	379628.18	1284535.67
4	379631.75	1284535.97
1	379632.25	1284529.53
:ЗУ8, площадь 23 кв.м		
1	379628.68	1284529.21
2	379625.16	1284528.87
3	379624.65	1284535.38
4	379628.18	1284535.67
1	379628.68	1284529.21
:ЗУ9, площадь 23 кв.м		
1	379625.16	1284528.87
2	379621.62	1284528.53
3	379621.11	1284535.09
4	379624.65	1284535.38
1	379625.16	1284528.87
:ЗУ10, площадь 25 кв.м		
1	379621.62	1284528.53
2	379617.88	1284528.17
3	379617.37	1284534.78
4	379621.11	1284535.09
1	379621.62	1284528.53
:ЗУ11, площадь 24 кв.м		
1	379617.88	1284528.17
2	379614.31	1284527.84
3	379613.80	1284534.49

№ п/п	X	Y
4	379617.37	1284534.78
1	379617.88	1284528.17
:ЗУ12, площадь 24 кв.м		
1	379614.31	1284527.84
2	379610.69	1284527.50
3	379610.17	1284534.19
4	379613.80	1284534.49
1	379614.31	1284527.84
:ЗУ13, площадь 25 кв.м		
1	379610.69	1284527.50
2	379607.05	1284527.17
3	379606.53	1284533.89
4	379610.17	1284534.19
1	379610.69	1284527.50
:ЗУ14, площадь 29 кв.м		
1	379607.05	1284527.17
2	379602.71	1284526.82
3	379602.17	1284533.53
4	379606.53	1284533.89
1	379607.05	1284527.17
:ЗУ15, площадь 26 кв.м		
1	379602.71	1284526.82
2	379598.88	1284526.51
3	379598.29	1284533.21
4	379602.17	1284533.53
1	379602.71	1284526.82
:ЗУ16, площадь 35 кв.м		
1	379598.88	1284526.51
2	379593.69	1284526.10
3	379593.12	1284532.78
4	379598.29	1284533.21
1	379598.88	1284526.51
:ЗУ17, площадь 31 кв.м		
1	379593.69	1284526.10
2	379589.20	1284525.74
3	379588.32	1284532.39
4	379593.12	1284532.78
1	379593.69	1284526.10
:ЗУ18, площадь 31 кв.м		
1	379647.91	1284517.08
2	379643.20	1284516.62
3	379642.97	1284516.60

№ п/п	X	Y
4	379642.40	1284522.88
5	379647.32	1284523.34
1	379647.91	1284517.08
:ЗУ19, площадь 23 кв.м		
1	379642.97	1284516.60
2	379639.32	1284516.25
3	379638.74	1284522.55
4	379642.40	1284522.88
1	379642.97	1284516.60
:ЗУ20, площадь 24 кв.м		
1	379639.32	1284516.25
2	379639.21	1284516.24
3	379635.57	1284515.89
4	379634.92	1284522.18
5	379638.74	1284522.55
1	379639.32	1284516.25
:ЗУ21, площадь 24 кв.м		
1	379635.57	1284515.89
2	379632.07	1284515.55
3	379631.86	1284515.53
4	379631.14	1284521.90
5	379634.92	1284522.18
1	379635.57	1284515.89
:ЗУ22, площадь 23 кв.м		
1	379631.86	1284515.53
2	379628.28	1284515.18
3	379627.56	1284521.59
4	379631.14	1284521.90
1	379631.86	1284515.53
:ЗУ23, площадь 23 кв.м		
1	379628.28	1284515.18
2	379628.01	1284515.15
3	379624.69	1284514.80
4	379623.97	1284521.25
5	379627.56	1284521.59
1	379628.28	1284515.18
:ЗУ24, площадь 24 кв.м		
1	379624.69	1284514.80
2	379623.53	1284514.67
3	379621.03	1284514.40
4	379620.30	1284520.90
5	379623.97	1284521.25

№ п/п	X	Y
1	379624.69	1284514.80
:ЗУ25, площадь 26 кв.м		
1	379621.03	1284514.40
2	379617.09	1284513.98
3	379616.36	1284520.49
4	379620.30	1284520.90
1	379621.03	1284514.40
:ЗУ26, площадь 27 кв.м		
1	379617.09	1284513.98
2	379612.88	1284513.53
3	379612.19	1284519.97
4	379616.36	1284520.49
1	379617.09	1284513.98
:ЗУ27, площадь 28 кв.м		
1	379612.88	1284513.53
2	379608.61	1284513.07
3	379607.79	1284519.44
4	379612.19	1284519.97
1	379612.88	1284513.53
:ЗУ28, площадь 27 кв.м		
1	379646.64	1284510.89
2	379643.76	1284510.51
3	379643.20	1284516.62
4	379647.91	1284517.08
5	379648.26	1284513.49
1	379646.64	1284510.89
:ЗУ29, площадь 25 кв.м		
1	379643.76	1284510.51
2	379639.77	1284510.11
3	379639.21	1284516.24
4	379639.32	1284516.25
5	379642.97	1284516.60
6	379643.20	1284516.62
1	379643.76	1284510.51
:ЗУ30, площадь 22 кв.м		
1	379639.77	1284510.11
2	379636.21	1284509.72
3	379635.57	1284515.89
4	379639.21	1284516.24
1	379639.77	1284510.11
:ЗУ31, площадь 22 кв.м		
1	379636.21	1284509.72

№ п/п	X	Y
2	379632.76	1284509.38
3	379632.07	1284515.55
4	379635.57	1284515.89
1	379636.21	1284509.72
:ЗУ32, площадь 25 кв.м		
1	379632.76	1284509.38
2	379628.70	1284508.97
3	379628.01	1284515.15
4	379628.28	1284515.18
5	379631.86	1284515.53
6	379632.07	1284515.55
1	379632.76	1284509.38
:ЗУ33, площадь 28 кв.м		
1	379628.70	1284508.97
2	379624.22	1284508.46
3	379623.53	1284514.67
4	379624.69	1284514.80
5	379628.01	1284515.15
1	379628.70	1284508.97
:ЗУ34, площадь 51 кв.м		
1	379624.22	1284508.46
2	379614.33	1284509.70
3	379612.88	1284513.53
4	379617.09	1284513.98
5	379621.03	1284514.40
6	379623.53	1284514.67
1	379624.22	1284508.46
:ЗУ35, площадь 25 кв.м		
1	379656.80	1284500.28
2	379652.78	1284499.87
3	379652.24	1284506.08
4	379656.29	1284506.39
1	379656.80	1284500.28
:ЗУ36, площадь 22 кв.м		
1	379652.78	1284499.87
2	379649.18	1284499.57
3	379648.68	1284505.70
4	379652.24	1284506.08
1	379652.78	1284499.87
:ЗУ37, площадь 39 кв.м		
1	379644.86	1284484.97
2	379641.82	1284479.57

№ п/п	X	Y
3	379647.25	1284476.44
4	379650.34	1284481.96
1	379644.86	1284484.97
:ЗУ38, площадь 37 кв.м		
1	379641.82	1284479.57
2	379638.80	1284474.42
3	379644.23	1284471.40
4	379647.25	1284476.44
1	379641.82	1284479.57
:ЗУ39, площадь 27 кв.м		
1	379638.80	1284474.42
2	379636.65	1284470.52
3	379642.01	1284467.66
4	379644.23	1284471.40
1	379638.80	1284474.42
:ЗУ40, площадь 59 кв.м		
1	379647.25	1284464.75
2	379642.01	1284467.66
3	379644.23	1284471.40
4	379647.25	1284476.44
5	379652.16	1284473.61
6	379647.34	1284464.90
1	379647.25	1284464.75
:ЗУ41, площадь 40 кв.м		
1	379650.86	1284463.04
2	379647.34	1284464.90
3	379652.16	1284473.61
4	379655.62	1284471.60
5	379652.75	1284466.31
1	379650.86	1284463.04
:ЗУ42, площадь 110 кв.м		
1	379656.16	1284464.42
2	379652.75	1284466.31
3	379655.62	1284471.60
4	379652.16	1284473.61
5	379647.25	1284476.44
6	379650.34	1284481.96
7	379660.92	1284476.14
8	379660.59	1284471.95
9	379659.39	1284469.53
10	379659.14	1284469.57
1	379656.16	1284464.42

№ п/п	X	Y
:ЗУ43, площадь 32 кв.м		
1	379629.62	1284473.54
2	379624.33	1284476.53
3	379626.84	1284481.11
4	379632.15	1284478.12
1	379629.62	1284473.54
:ЗУ44, площадь 24 кв.м		
1	379632.15	1284478.12
2	379626.84	1284481.11
3	379628.77	1284484.63
4	379634.07	1284481.63
1	379632.15	1284478.12
:ЗУ45, площадь 25 кв.м		
1	379634.07	1284481.63
2	379628.77	1284484.63
3	379630.70	1284488.16
4	379636.08	1284485.17
1	379634.07	1284481.63
:ЗУ46, площадь 25 кв.м		
1	379630.70	1284488.16
2	379632.66	1284491.73
3	379638.03	1284488.62
4	379636.08	1284485.17
1	379630.70	1284488.16
:ЗУ47, площадь 29 кв.м		
1	379638.03	1284488.62
2	379632.66	1284491.73
3	379634.92	1284495.84
4	379640.30	1284492.82
1	379638.03	1284488.62
:ЗУ48, площадь 62 кв.м		
1	379640.30	1284492.82
2	379634.92	1284495.84
3	379629.69	1284498.77
4	379635.05	1284502.70
5	379638.66	1284500.62
6	379642.47	1284498.43
1	379640.30	1284492.82
:ЗУ49, площадь 28 кв.м		
1	379632.66	1284491.73
2	379627.34	1284494.81
3	379629.69	1284498.77

№ п/п	X	Y
4	379634.92	1284495.84
1	379632.66	1284491.73
:ЗУ50, площадь 26 кв.м		
1	379630.70	1284488.16
2	379625.27	1284491.17
3	379627.34	1284494.81
4	379632.66	1284491.73
1	379630.70	1284488.16
:ЗУ51, площадь 25 кв.м		
1	379628.77	1284484.63
2	379623.34	1284487.71
3	379625.27	1284491.17
4	379630.70	1284488.16
1	379628.77	1284484.63
:ЗУ52, площадь 25 кв.м		
1	379626.84	1284481.11
2	379621.39	1284484.17
3	379623.34	1284487.71
4	379628.77	1284484.63
1	379626.84	1284481.11
:ЗУ53, площадь 32 кв.м		
1	379624.33	1284476.53
2	379619.00	1284479.41
3	379621.39	1284484.17
4	379626.84	1284481.11
1	379624.33	1284476.53
:ЗУ54, площадь 29 кв.м		
1	379618.36	1284494.61
2	379613.09	1284497.66
3	379615.47	1284501.84
4	379620.66	1284498.79
1	379618.36	1284494.61
:ЗУ55, площадь 24 кв.м		
1	379616.46	1284491.16
2	379611.12	1284494.20
3	379613.09	1284497.66
4	379618.36	1284494.61
1	379616.46	1284491.16
:ЗУ56, площадь 28 кв.м		
1	379614.28	1284487.21
2	379608.87	1284490.27
3	379611.12	1284494.20

№ п/п	X	Y
4	379616.46	1284491.16
1	379614.28	1284487.21
:ЗУ57, площадь 38 кв.м		
1	379611.35	1284481.85
2	379605.88	1284485.01
3	379608.87	1284490.27
4	379614.28	1284487.21
1	379611.35	1284481.85
:ЗУ58, площадь 31 кв.м		
1	379613.09	1284497.66
2	379607.45	1284500.93
3	379609.93	1284505.01
4	379615.47	1284501.84
1	379613.09	1284497.66
:ЗУ59, площадь 26 кв.м		
1	379611.12	1284494.20
2	379605.53	1284497.38
3	379607.45	1284500.93
4	379613.09	1284497.66
1	379611.12	1284494.20
:ЗУ60, площадь 29 кв.м		
1	379608.87	1284490.27
2	379603.33	1284493.39
3	379605.53	1284497.38
4	379611.12	1284494.20
1	379608.87	1284490.27
:ЗУ61, площадь 38 кв.м		
1	379605.88	1284485.01
2	379600.43	1284488.12
3	379603.33	1284493.39
4	379608.87	1284490.27
1	379605.88	1284485.01
:ЗУ62, площадь 27 кв.м		
1	379601.03	1284504.98
2	379595.46	1284508.25
3	379597.50	1284511.90
4	379603.07	1284508.64
1	379601.03	1284504.98
:ЗУ63, площадь 26 кв.м		
1	379599.13	1284501.59
2	379593.49	1284504.72
3	379595.46	1284508.25

№ п/п	X	Y
4	379601.03	1284504.98
1	379599.13	1284501.59
:ЗУ64, площадь 29 кв.м		
1	379596.79	1284497.67
2	379591.29	1284500.78
3	379593.49	1284504.72
4	379599.13	1284501.59
1	379596.79	1284497.67
:ЗУ65, площадь 32 кв.м		
1	379594.36	1284493.29
2	379588.82	1284496.35
3	379591.29	1284500.78
4	379596.79	1284497.67
1	379594.36	1284493.29
:ЗУ66, площадь 27 кв.м		
1	379597.50	1284511.90
2	379592.11	1284514.97
3	379594.30	1284518.68
4	379599.61	1284515.65
1	379597.50	1284511.90
:ЗУ67, площадь 26 кв.м		
1	379595.46	1284508.25
2	379590.06	1284511.43
3	379592.11	1284514.97
4	379597.50	1284511.90
1	379595.46	1284508.25
:ЗУ68, площадь 26 кв.м		
1	379593.49	1284504.72
2	379587.98	1284507.77
3	379590.06	1284511.43
4	379595.46	1284508.25
1	379593.49	1284504.72
:ЗУ69, площадь 28 кв.м		
1	379591.29	1284500.78
2	379585.71	1284503.93
3	379587.98	1284507.77
4	379593.49	1284504.72
1	379591.29	1284500.78
:ЗУ70, площадь 32 кв.м		
1	379588.82	1284496.35
2	379583.30	1284499.62
3	379585.71	1284503.93

№ п/п	X	Y
4	379591.29	1284500.78
1	379588.82	1284496.35
:ЗУ71, площадь 28 кв.м		
1	379580.66	1284516.34
2	379575.35	1284519.46
3	379577.68	1284523.34
4	379577.92	1284523.21
5	379582.93	1284520.45
1	379580.66	1284516.34
:ЗУ72, площадь 25 кв.м		
1	379578.64	1284512.88
2	379573.23	1284515.92
3	379575.35	1284519.46
4	379580.66	1284516.34
1	379578.64	1284512.88
:ЗУ73, площадь 27 кв.м		
1	379576.32	1284509.17
2	379571.00	1284512.22
3	379573.13	1284515.76
4	379573.23	1284515.92
5	379578.64	1284512.88
1	379576.32	1284509.17
:ЗУ74, площадь 30 кв.м		
1	379573.65	1284504.94
2	379568.43	1284507.94
3	379571.00	1284512.22
4	379576.32	1284509.17
1	379573.65	1284504.94
:ЗУ75, площадь 37 кв.м		
1	379577.92	1284523.21
2	379577.68	1284523.34
3	379571.70	1284526.68
4	379571.49	1284526.81
5	379574.15	1284531.35
6	379580.26	1284527.65
1	379577.92	1284523.21
:ЗУ76, площадь 30 кв.м		
1	379575.35	1284519.46
2	379569.69	1284522.78
3	379571.70	1284526.68
4	379577.68	1284523.34
1	379575.35	1284519.46

№ п/п	X	Y
:ЗУ77, площадь 29 кв.м		
1	379573.13	1284515.76
2	379567.47	1284518.93
3	379569.69	1284522.78
4	379575.35	1284519.46
5	379573.23	1284515.92
1	379573.13	1284515.76
:ЗУ78, площадь 26 кв.м		
1	379571.00	1284512.22
2	379565.55	1284515.35
3	379567.47	1284518.93
4	379573.13	1284515.76
1	379571.00	1284512.22
:ЗУ79, площадь 31 кв.м		
1	379568.43	1284507.94
2	379563.20	1284511.05
3	379565.55	1284515.35
4	379571.00	1284512.22
1	379568.43	1284507.94
:ЗУ80, площадь 29 кв.м		
1	379564.83	1284530.86
2	379559.35	1284533.93
3	379561.56	1284538.03
4	379566.88	1284535.03
1	379564.83	1284530.86
:ЗУ81, площадь 28 кв.м		
1	379562.64	1284526.97
2	379557.18	1284529.90
3	379559.35	1284533.93
4	379564.83	1284530.86
1	379562.64	1284526.97
:ЗУ82, площадь 27 кв.м		
1	379560.70	1284523.10
2	379555.19	1284526.20
3	379557.18	1284529.90
4	379562.64	1284526.97
1	379560.70	1284523.10
:ЗУ83, площадь 26 кв.м		
1	379558.74	1284519.45
2	379553.22	1284522.56
3	379555.19	1284526.20
4	379560.70	1284523.10

№ п/п	X	Y
1	379558.74	1284519.45
:ЗУ84, площадь 33 кв.м		
1	379556.34	1284514.84
2	379550.74	1284517.95
3	379553.22	1284522.56
4	379558.74	1284519.45
1	379556.34	1284514.84
:ЗУ85, площадь 28 кв.м		
1	379559.35	1284533.93
2	379554.01	1284536.93
3	379556.27	1284540.96
4	379561.56	1284538.03
1	379559.35	1284533.93
:ЗУ86, площадь 28 кв.м		
1	379557.18	1284529.90
2	379551.78	1284532.78
3	379554.01	1284536.93
4	379559.35	1284533.93
1	379557.18	1284529.90
:ЗУ87, площадь 25 кв.м		
1	379555.19	1284526.20
2	379549.82	1284529.22
3	379551.78	1284532.78
4	379557.18	1284529.90
1	379555.19	1284526.20
:ЗУ88, площадь 26 кв.м		
1	379553.22	1284522.56
2	379547.80	1284525.62
3	379549.82	1284529.22
4	379555.19	1284526.20
1	379553.22	1284522.56
:ЗУ89, площадь 32 кв.м		
1	379550.74	1284517.95
2	379545.40	1284520.94
3	379547.80	1284525.62
4	379553.22	1284522.56
1	379550.74	1284517.95
:ЗУ90, площадь 29 кв.м		
1	379545.14	1284536.98
2	379539.35	1284540.16
3	379541.56	1284543.98
4	379547.18	1284540.93

№ п/п	X	Y
1	379545.14	1284536.98
:ЗУ91, площадь 29 кв.м		
1	379543.18	1284533.16
2	379537.39	1284536.20
3	379538.71	1284539.04
4	379539.35	1284540.16
5	379545.14	1284536.98
1	379543.18	1284533.16
:ЗУ92, площадь 26 кв.м		
1	379541.28	1284529.62
2	379535.53	1284532.65
3	379535.67	1284532.89
4	379537.39	1284536.20
5	379543.18	1284533.16
1	379541.28	1284529.62
:ЗУ93, площадь 38 кв.м		
1	379535.67	1284532.89
2	379530.72	1284535.68
3	379534.06	1284541.65
4	379535.35	1284540.92
5	379538.71	1284539.04
6	379537.39	1284536.20
1	379535.67	1284532.89
:ЗУ94, площадь 23 кв.м		
1	379538.71	1284539.04
2	379535.35	1284540.92
3	379538.23	1284546.18
4	379541.69	1284544.21
5	379541.56	1284543.98
6	379539.35	1284540.16
1	379538.71	1284539.04
:ЗУ95, площадь 32 кв.м		
1	379535.35	1284540.92
2	379534.06	1284541.65
3	379530.78	1284543.53
4	379533.65	1284548.81
5	379538.23	1284546.18
1	379535.35	1284540.92
:ЗУ96, площадь 35 кв.м		
1	379530.78	1284543.53
2	379525.92	1284546.29
3	379528.50	1284551.74

№ п/п	X	Y
4	379533.65	1284548.81
1	379530.78	1284543.53
:ЗУ97, площадь 25 кв.м		
1	379581.33	1284533.68
2	379576.03	1284536.57
3	379577.99	1284540.44
4	379583.22	1284537.28
1	379581.33	1284533.68
:ЗУ98, площадь 24 кв.м		
1	379569.49	1284539.76
2	379563.96	1284542.31
3	379565.77	1284545.88
4	379571.18	1284543.27
1	379569.49	1284539.76
:ЗУ99, площадь 25 кв.м		
1	379563.96	1284542.31
2	379558.47	1284544.96
3	379560.28	1284548.64
4	379565.77	1284545.88
1	379563.96	1284542.31
:ЗУ100, площадь 58 кв.м		
1	379659.56	1284443.03
2	379654.12	1284446.02
3	379648.57	1284449.06
4	379650.75	1284453.03
5	379661.93	1284447.09
1	379659.56	1284443.03
:ЗУ101, площадь 26 кв.м		
1	379657.51	1284439.34
2	379652.14	1284442.37
3	379654.12	1284446.02
4	379659.56	1284443.03
5	379659.26	1284442.51
1	379657.51	1284439.34
:ЗУ102, площадь 24 кв.м		
1	379655.61	1284435.89
2	379650.26	1284438.91
3	379652.14	1284442.37
4	379657.51	1284439.34
1	379655.61	1284435.89
:ЗУ103, площадь 25 кв.м		
1	379653.67	1284432.37

№ п/п	X	Y
2	379648.34	1284435.38
3	379650.26	1284438.91
4	379655.61	1284435.89
1	379653.67	1284432.37
:ЗУ104, площадь 51 кв.м		
1	379651.73	1284428.86
2	379646.42	1284431.83
3	379640.70	1284435.08
4	379642.77	1284438.53
5	379648.34	1284435.38
6	379653.67	1284432.37
1	379651.73	1284428.86
:ЗУ105, площадь 26 кв.м		
1	379652.14	1284442.37
2	379646.60	1284445.50
3	379648.57	1284449.06
4	379654.12	1284446.02
1	379652.14	1284442.37
:ЗУ106, площадь 25 кв.м		
1	379650.26	1284438.91
2	379644.70	1284442.04
3	379646.60	1284445.50
4	379652.14	1284442.37
1	379650.26	1284438.91
:ЗУ107, площадь 26 кв.м		
1	379648.34	1284435.38
2	379642.77	1284438.53
3	379644.70	1284442.04
4	379650.26	1284438.91
1	379648.34	1284435.38
:ЗУ108, площадь 29 кв.м		
1	379641.02	1284452.53
2	379635.65	1284455.68
3	379637.89	1284459.74
4	379643.24	1284456.72
1	379641.02	1284452.53
:ЗУ109, площадь 25 кв.м		
1	379639.08	1284449.03
2	379633.68	1284452.09
3	379635.65	1284455.68
4	379641.02	1284452.53
1	379639.08	1284449.03

№ п/п	X	Y
:ЗУ110, площадь 26 кв.м		
1	379637.03	1284445.37
2	379631.62	1284448.35
3	379633.68	1284452.09
4	379639.08	1284449.03
1	379637.03	1284445.37
:ЗУ111, площадь 27 кв.м		
1	379634.87	1284441.48
2	379629.51	1284444.51
3	379631.62	1284448.35
4	379637.03	1284445.37
1	379634.87	1284441.48
:ЗУ112, площадь 28 кв.м		
1	379632.62	1284437.48
2	379627.34	1284440.39
3	379627.37	1284440.60
4	379629.51	1284444.51
5	379634.87	1284441.48
1	379632.62	1284437.48
:ЗУ113, площадь 29 кв.м		
1	379635.65	1284455.68
2	379630.23	1284458.87
3	379632.55	1284462.80
4	379637.89	1284459.74
1	379635.65	1284455.68
:ЗУ114, площадь 26 кв.м		
1	379633.68	1284452.09
2	379628.31	1284455.15
3	379630.23	1284458.87
4	379635.65	1284455.68
1	379633.68	1284452.09
:ЗУ115, площадь 27 кв.м		
1	379631.62	1284448.35
2	379626.19	1284451.34
3	379628.31	1284455.15
4	379633.68	1284452.09
1	379631.62	1284448.35
:ЗУ116, площадь 27 кв.м		
1	379629.51	1284444.51
2	379624.13	1284447.54
3	379626.19	1284451.34
4	379631.62	1284448.35

№ п/п	X	Y
1	379629.51	1284444.51
:ЗУ117, площадь 28 кв.м		
1	379627.37	1284440.60
2	379622.00	1284443.59
3	379624.13	1284447.54
4	379629.51	1284444.51
1	379627.37	1284440.60
:ЗУ118, площадь 28 кв.м		
1	379623.80	1284462.40
2	379618.31	1284465.29
3	379620.46	1284469.34
4	379625.88	1284466.42
1	379623.80	1284462.40
:ЗУ119, площадь 25 кв.м		
1	379621.73	1284458.86
2	379616.41	1284461.69
3	379618.31	1284465.29
4	379623.80	1284462.40
1	379621.73	1284458.86
:ЗУ120, площадь 24 кв.м		
1	379619.80	1284455.29
2	379614.53	1284458.15
3	379616.41	1284461.69
4	379621.73	1284458.86
1	379619.80	1284455.29
:ЗУ121, площадь 25 кв.м		
1	379617.77	1284451.67
2	379612.58	1284454.49
3	379614.53	1284458.15
4	379619.80	1284455.29
1	379617.77	1284451.67
:ЗУ122, площадь 30 кв.м		
1	379615.46	1284447.22
2	379610.22	1284450.05
3	379612.58	1284454.49
4	379617.77	1284451.67
1	379615.46	1284447.22
:ЗУ123, площадь 28 кв.м		
1	379618.31	1284465.29
2	379612.94	1284468.12
3	379615.25	1284472.19
4	379620.46	1284469.34

№ п/п	X	Y
1	379618.31	1284465.29
:ЗУ124, площадь 25 кв.м		
1	379616.41	1284461.69
2	379611.03	1284464.57
3	379612.94	1284468.12
4	379618.31	1284465.29
1	379616.41	1284461.69
:ЗУ125, площадь 25 кв.м		
1	379614.53	1284458.15
2	379609.10	1284461.09
3	379611.03	1284464.57
4	379616.41	1284461.69
1	379614.53	1284458.15
:ЗУ126, площадь 26 кв.м		
1	379612.58	1284454.49
2	379607.06	1284457.49
3	379609.10	1284461.09
4	379614.53	1284458.15
1	379612.58	1284454.49
:ЗУ127, площадь 32 кв.м		
1	379610.22	1284450.05
2	379604.65	1284453.04
3	379607.06	1284457.49
4	379612.58	1284454.49
1	379610.22	1284450.05
:ЗУ128, площадь 29 кв.м		
1	379605.95	1284472.37
2	379600.10	1284475.81
3	379602.20	1284479.61
4	379607.99	1284476.17
1	379605.95	1284472.37
:ЗУ129, площадь 29 кв.м		
1	379603.89	1284468.62
2	379597.99	1284471.99
3	379600.10	1284475.81
4	379605.95	1284472.37
1	379603.89	1284468.62
:ЗУ130, площадь 26 кв.м		
1	379602.06	1284465.26
2	379596.09	1284468.56
3	379597.51	1284471.13
4	379597.99	1284471.99

№ п/п	X	Y
5	379603.89	1284468.62
1	379602.06	1284465.26
:ЗУ131, площадь 31 кв.м		
1	379599.98	1284461.29
2	379599.85	1284461.32
3	379593.90	1284464.60
4	379595.54	1284467.56
5	379596.09	1284468.56
6	379602.06	1284465.26
1	379599.98	1284461.29
:ЗУ132, площадь 36 кв.м		
1	379597.17	1284456.61
2	379591.33	1284459.95
3	379593.61	1284464.07
4	379593.90	1284464.60
5	379599.85	1284461.32
1	379597.17	1284456.61
:ЗУ133, площадь 28 кв.м		
1	379600.10	1284475.81
2	379594.58	1284479.06
3	379596.69	1284482.96
4	379602.20	1284479.61
1	379600.10	1284475.81
:ЗУ134, площадь 34 кв.м		
1	379597.51	1284471.13
2	379592.05	1284474.20
3	379594.58	1284479.06
4	379600.10	1284475.81
5	379597.99	1284471.99
1	379597.51	1284471.13
:ЗУ135, площадь 25 кв.м		
1	379595.54	1284467.56
2	379590.12	1284470.58
3	379592.05	1284474.20
4	379597.51	1284471.13
5	379596.09	1284468.56
1	379595.54	1284467.56
:ЗУ136, площадь 25 кв.м		
1	379593.61	1284464.07
2	379588.23	1284467.05
3	379590.12	1284470.58
4	379595.54	1284467.56

№ п/п	X	Y
5	379593.90	1284464.60
1	379593.61	1284464.07
:ЗУ137, площадь 29 кв.м		
1	379591.33	1284459.95
2	379586.05	1284462.77
3	379588.23	1284467.05
4	379593.61	1284464.07
1	379591.33	1284459.95
:ЗУ138, площадь 37 кв.м		
1	379588.19	1284483.11
2	379582.12	1284486.51
3	379584.83	1284491.27
4	379590.74	1284487.78
1	379588.19	1284483.11
:ЗУ139, площадь 29 кв.м		
1	379586.21	1284479.42
2	379580.06	1284482.89
3	379582.12	1284486.51
4	379588.19	1284483.11
1	379586.21	1284479.42
:ЗУ140, площадь 31 кв.м		
1	379584.07	1284475.55
2	379577.88	1284479.05
3	379579.76	1284482.36
4	379580.06	1284482.89
5	379586.21	1284479.42
1	379584.07	1284475.55
:ЗУ141, площадь 30 кв.м		
1	379582.00	1284471.82
2	379575.78	1284475.36
3	379577.80	1284478.91
4	379577.88	1284479.05
5	379584.07	1284475.55
1	379582.00	1284471.82
:ЗУ142, площадь 38 кв.м		
1	379579.44	1284467.15
2	379573.14	1284470.73
3	379575.78	1284475.36
4	379582.00	1284471.82
1	379579.44	1284467.15
:ЗУ143, площадь 34 кв.м		
1	379582.12	1284486.51

№ п/п	X	Y
2	379576.75	1284489.52
3	379579.49	1284494.24
4	379584.83	1284491.27
1	379582.12	1284486.51
:ЗУ144, площадь 29 кв.м		
1	379579.76	1284482.36
2	379574.51	1284485.32
3	379576.75	1284489.52
4	379582.12	1284486.51
5	379580.06	1284482.89
1	379579.76	1284482.36
:ЗУ145, площадь 24 кв.м		
1	379577.80	1284478.91
2	379572.55	1284481.86
3	379574.51	1284485.32
4	379579.76	1284482.36
5	379577.88	1284479.05
1	379577.80	1284478.91
:ЗУ146, площадь 24 кв.м		
1	379575.78	1284475.36
2	379570.54	1284478.35
3	379572.55	1284481.86
4	379577.80	1284478.91
1	379575.78	1284475.36
:ЗУ147, площадь 32 кв.м		
1	379573.14	1284470.73
2	379567.97	1284473.71
3	379570.54	1284478.35
4	379575.78	1284475.36
1	379573.14	1284470.73
:ЗУ148, площадь 35 кв.м		
1	379567.45	1284494.22
2	379562.01	1284497.32
3	379564.74	1284502.16
4	379570.17	1284499.17
1	379567.45	1284494.22
:ЗУ149, площадь 26 кв.м		
1	379565.56	1284490.60
2	379559.97	1284493.71
3	379562.01	1284497.32
4	379567.45	1284494.22
1	379565.56	1284490.60

№ п/п	X	Y
:ЗУ150, площадь 27 кв.м		
1	379563.49	1284486.89
2	379557.87	1284489.98
3	379559.97	1284493.71
4	379565.56	1284490.60
1	379563.49	1284486.89
:ЗУ151, площадь 26 кв.м		
1	379561.51	1284483.31
2	379555.89	1284486.46
3	379557.87	1284489.98
4	379563.49	1284486.89
1	379561.51	1284483.31
:ЗУ152, площадь 32 кв.м		
1	379559.07	1284479.03
2	379553.45	1284482.15
3	379555.89	1284486.46
4	379561.51	1284483.31
1	379559.07	1284479.03
:ЗУ153, площадь 33 кв.м		
1	379562.01	1284497.32
2	379556.72	1284500.33
3	379559.22	1284504.95
4	379564.74	1284502.16
1	379562.01	1284497.32
:ЗУ154, площадь 25 кв.м		
1	379559.97	1284493.71
2	379554.64	1284496.69
3	379556.72	1284500.33
4	379562.01	1284497.32
1	379559.97	1284493.71
:ЗУ155, площадь 26 кв.м		
1	379557.87	1284489.98
2	379552.47	1284492.95
3	379554.64	1284496.69
4	379559.97	1284493.71
1	379557.87	1284489.98
:ЗУ156, площадь 25 кв.м		
1	379555.89	1284486.46
2	379550.47	1284489.50
3	379552.47	1284492.95
4	379557.87	1284489.98
1	379555.89	1284486.46

№ п/п	X	Y
:ЗУ157, площадь 31 кв.м		
1	379553.45	1284482.15
2	379548.15	1284485.05
3	379550.47	1284489.50
4	379555.89	1284486.46
1	379553.45	1284482.15
:ЗУ158, площадь 35 кв.м		
1	379550.21	1284503.90
2	379544.46	1284506.98
3	379547.09	1284511.78
4	379552.85	1284508.47
1	379550.21	1284503.90
:ЗУ159, площадь 26 кв.м		
1	379548.13	1284500.32
2	379542.57	1284503.52
3	379544.46	1284506.98
4	379550.21	1284503.90
1	379548.13	1284500.32
:ЗУ160, площадь 25 кв.м		
1	379546.16	1284496.92
2	379540.68	1284500.07
3	379541.68	1284501.90
4	379542.57	1284503.52
5	379548.13	1284500.32
1	379546.16	1284496.92
:ЗУ161, площадь 26 кв.м		
1	379543.96	1284493.36
2	379538.69	1284496.43
3	379540.68	1284500.07
4	379546.16	1284496.92
1	379543.96	1284493.36
:ЗУ162, площадь 44 кв.м		
1	379541.68	1284501.90
2	379538.23	1284503.81
3	379543.52	1284513.59
4	379547.09	1284511.78
5	379544.46	1284506.98
6	379542.57	1284503.52
1	379541.68	1284501.90
:ЗУ163, площадь 25 кв.м		
1	379538.69	1284496.43
2	379535.24	1284498.28

№ п/п	X	Y
3	379538.23	1284503.81
4	379541.68	1284501.90
5	379540.68	1284500.07
1	379538.69	1284496.43
:ЗУ164, площадь 58 кв.м		
1	379538.23	1284503.81
2	379533.91	1284506.21
3	379538.73	1284516.21
4	379543.52	1284513.59
1	379538.23	1284503.81
:ЗУ165, площадь 30 кв.м		
1	379535.24	1284498.28
2	379531.11	1284500.59
3	379533.80	1284505.97
4	379533.91	1284506.21
5	379538.23	1284503.81
1	379535.24	1284498.28
:ЗУ166, площадь 60 кв.м		
1	379533.80	1284505.97
2	379531.35	1284507.04
3	379531.76	1284519.72
4	379538.73	1284516.21
5	379533.91	1284506.21
1	379533.80	1284505.97
:ЗУ167, площадь 35 кв.м		
1	379643.11	1284414.79
2	379638.65	1284417.42
3	379636.76	1284418.51
4	379639.02	1284422.47
5	379645.83	1284418.56
1	379643.11	1284414.79
:ЗУ168, площадь 35 кв.м		
1	379636.76	1284418.51
2	379634.81	1284419.69
3	379631.18	1284421.83
4	379628.63	1284423.34
5	379629.48	1284424.50
6	379631.52	1284423.26
7	379633.26	1284426.03
8	379639.02	1284422.47
1	379636.76	1284418.51
:ЗУ169, площадь 27 кв.м		

№ п/п	X	Y
1	379625.89	1284424.96
2	379623.97	1284426.14
3	379620.48	1284428.30
4	379622.77	1284432.04
5	379628.01	1284428.70
1	379625.89	1284424.96
:ЗУ170, площадь 28 кв.м		
1	379620.48	1284428.30
2	379620.29	1284428.42
3	379616.89	1284430.51
4	379614.93	1284431.72
5	379617.34	1284435.31
6	379622.77	1284432.04
1	379620.48	1284428.30
:ЗУ171, площадь 25 кв.м		
1	379608.72	1284435.50
2	379606.65	1284436.72
3	379603.30	1284438.68
4	379605.43	1284442.13
5	379610.75	1284438.85
1	379608.72	1284435.50
:ЗУ172, площадь 34 кв.м		
1	379603.30	1284438.68
2	379603.17	1284438.76
3	379599.47	1284440.93
4	379595.91	1284443.01
5	379598.36	1284446.39
6	379605.43	1284442.13
1	379603.30	1284438.68
:ЗУ173, площадь 31 кв.м		
1	379639.03	1284409.54
2	379635.34	1284411.75
3	379638.65	1284417.42
4	379643.11	1284414.79
1	379639.03	1284409.54
:ЗУ174, площадь 29 кв.м		
1	379635.34	1284411.75
2	379631.58	1284414.00
3	379634.81	1284419.69
4	379636.76	1284418.51
5	379638.65	1284417.42
1	379635.34	1284411.75

№ п/п	X	Y
:ЗУ175, площадь 28 кв.м		
1	379631.58	1284414.00
2	379627.87	1284416.27
3	379631.18	1284421.83
4	379634.81	1284419.69
1	379631.58	1284414.00
:ЗУ176, площадь 26 кв.м		
1	379627.87	1284416.27
2	379624.47	1284418.33
3	379627.69	1284423.89
4	379628.63	1284423.34
5	379631.18	1284421.83
1	379627.87	1284416.27
:ЗУ177, площадь 28 кв.м		
1	379624.47	1284418.33
2	379620.75	1284420.60
3	379623.97	1284426.14
4	379625.89	1284424.96
5	379627.69	1284423.89
1	379624.47	1284418.33
:ЗУ178, площадь 28 кв.м		
1	379620.75	1284420.60
2	379617.01	1284422.84
3	379620.29	1284428.42
4	379620.48	1284428.30
5	379623.97	1284426.14
1	379620.75	1284420.60
:ЗУ179, площадь 27 кв.м		
1	379617.01	1284422.84
2	379613.43	1284425.03
3	379616.89	1284430.51
4	379620.29	1284428.42
1	379617.01	1284422.84
:ЗУ180, площадь 25 кв.м		
1	379613.43	1284425.03
2	379610.11	1284427.00
3	379613.52	1284432.59
4	379614.93	1284431.72
5	379616.89	1284430.51
1	379613.43	1284425.03
:ЗУ181, площадь 27 кв.м		
1	379610.11	1284427.00

№ п/п	X	Y
2	379606.65	1284429.14
3	379610.01	1284434.72
4	379613.52	1284432.59
1	379610.11	1284427.00
:ЗУ182, площадь 25 кв.м		
1	379606.65	1284429.14
2	379603.34	1284431.08
3	379606.65	1284436.72
4	379608.72	1284435.50
5	379610.01	1284434.72
1	379606.65	1284429.14
:ЗУ183, площадь 26 кв.м		
1	379603.34	1284431.08
2	379599.95	1284433.07
3	379603.17	1284438.76
4	379603.30	1284438.68
5	379606.65	1284436.72
1	379603.34	1284431.08
:ЗУ184, площадь 28 кв.м		
1	379599.95	1284433.07
2	379596.22	1284435.31
3	379599.47	1284440.93
4	379603.17	1284438.76
1	379599.95	1284433.07
:ЗУ185, площадь 27 кв.м		
1	379596.22	1284435.31
2	379592.67	1284437.50
3	379595.91	1284443.01
4	379599.47	1284440.93
1	379596.22	1284435.31
:ЗУ186, площадь 28 кв.м		
1	379589.93	1284446.26
2	379585.22	1284449.17
3	379584.70	1284449.52
4	379587.05	1284453.39
5	379592.22	1284450.10
1	379589.93	1284446.26
:ЗУ187, площадь 29 кв.м		
1	379584.70	1284449.52
2	379581.66	1284451.20
3	379579.20	1284452.53
4	379581.75	1284456.65

№ п/п	X	Y
5	379587.05	1284453.39
1	379584.70	1284449.52
:ЗУ188, площадь 28 кв.м		
1	379573.34	1284456.34
2	379571.55	1284457.36
3	379567.86	1284459.46
4	379567.68	1284459.56
5	379569.84	1284463.25
6	379575.51	1284460.08
1	379573.34	1284456.34
:ЗУ189, площадь 28 кв.м		
1	379567.68	1284459.56
2	379564.43	1284461.41
3	379561.94	1284462.83
4	379564.20	1284466.46
5	379569.84	1284463.25
1	379567.68	1284459.56
:ЗУ190, площадь 31 кв.м		
1	379553.16	1284467.88
2	379550.44	1284469.47
3	379547.36	1284471.26
4	379549.74	1284475.34
5	379555.27	1284472.02
1	379553.16	1284467.88
:ЗУ191, площадь 37 кв.м		
1	379547.36	1284471.26
2	379546.84	1284471.57
3	379543.13	1284473.73
4	379539.13	1284476.05
5	379539.87	1284477.33
6	379541.27	1284476.52
7	379544.47	1284478.52
8	379549.74	1284475.34
1	379547.36	1284471.26
:ЗУ192, площадь 34 кв.м		
1	379586.98	1284441.07
2	379582.10	1284443.87
3	379585.22	1284449.17
4	379589.92	1284446.25
1	379586.98	1284441.07
:ЗУ193, площадь 26 кв.м		
1	379582.10	1284443.87

№ п/п	X	Y
2	379578.42	1284445.99
3	379581.66	1284451.20
4	379584.70	1284449.52
5	379585.22	1284449.17
1	379582.10	1284443.87
:ЗУ194, площадь 24 кв.м		
1	379578.42	1284445.99
2	379575.10	1284448.02
3	379578.21	1284453.18
4	379579.20	1284452.53
5	379581.66	1284451.20
1	379578.42	1284445.99
:ЗУ195, площадь 26 кв.м		
1	379575.10	1284448.02
2	379571.45	1284450.19
3	379574.65	1284455.48
4	379578.21	1284453.18
1	379575.10	1284448.02
:ЗУ196, площадь 23 кв.м		
1	379571.45	1284450.19
2	379568.33	1284451.86
3	379571.55	1284457.36
4	379573.34	1284456.34
5	379574.65	1284455.48
1	379571.45	1284450.19
:ЗУ197, площадь 27 кв.м		
1	379568.33	1284451.86
2	379564.79	1284453.89
3	379567.86	1284459.46
4	379571.55	1284457.36
1	379568.33	1284451.86
:ЗУ198, площадь 25 кв.м		
1	379564.79	1284453.89
2	379561.33	1284455.88
3	379564.43	1284461.41
4	379567.68	1284459.56
5	379567.86	1284459.46
1	379564.79	1284453.89
:ЗУ199, площадь 27 кв.м		
1	379561.33	1284455.88
2	379557.62	1284457.89
3	379560.77	1284463.52

№ п/п	X	Y
4	379561.94	1284462.83
5	379564.43	1284461.41
1	379561.33	1284455.88
:ЗУ200, площадь 24 кв.м		
1	379557.62	1284457.89
2	379554.31	1284459.80
3	379557.62	1284465.39
4	379560.77	1284463.52
1	379557.62	1284457.89
:ЗУ201, площадь 27 кв.м		
1	379554.31	1284459.80
2	379550.75	1284461.95
3	379553.95	1284467.43
4	379557.62	1284465.39
1	379554.31	1284459.80
:ЗУ202, площадь 26 кв.м		
1	379550.75	1284461.95
2	379547.30	1284463.93
3	379550.44	1284469.47
4	379553.16	1284467.88
5	379553.95	1284467.43
1	379550.75	1284461.95
:ЗУ203, площадь 27 кв.м		
1	379547.30	1284463.93
2	379543.60	1284466.04
3	379546.84	1284471.57
4	379547.36	1284471.26
5	379550.44	1284469.47
1	379547.30	1284463.93
:ЗУ204, площадь 27 кв.м		
1	379543.60	1284466.04
2	379540.05	1284468.04
3	379543.13	1284473.73
4	379546.84	1284471.57
1	379543.60	1284466.04
:ЗУ205, площадь 31 кв.м		
1	379540.05	1284468.04
2	379535.80	1284470.24
3	379535.90	1284470.45
4	379539.13	1284476.05
5	379543.13	1284473.73
1	379540.05	1284468.04

№ п/п	X	Y
:ЗУ206, площадь 34 кв.м		
1	379535.90	1284470.45
2	379534.74	1284471.14
3	379534.16	1284472.01
4	379533.62	1284478.45
5	379534.15	1284479.85
6	379536.49	1284478.99
7	379539.87	1284477.33
8	379539.13	1284476.05
1	379535.90	1284470.45
:ЗУ207, площадь 32 кв.м		
1	379536.49	1284478.99
2	379534.15	1284479.85
3	379533.82	1284480.13
4	379532.65	1284483.94
5	379532.75	1284487.01
6	379539.14	1284484.51
1	379536.49	1284478.99
:ЗУ208, площадь 31 кв.м		
1	379539.14	1284484.51
2	379532.75	1284487.01
3	379532.87	1284491.26
4	379541.04	1284488.05
1	379539.14	1284484.51
:ЗУ209, площадь 56 кв.м		
1	379625.60	1284402.35
2	379618.76	1284406.53
3	379621.95	1284411.76
4	379630.82	1284406.33
1	379625.60	1284402.35
:ЗУ210, площадь 24 кв.м		
1	379618.76	1284406.53
2	379615.43	1284408.53
3	379618.63	1284413.72
4	379621.95	1284411.76
1	379618.76	1284406.53
:ЗУ211, площадь 26 кв.м		
1	379615.43	1284408.53
2	379611.85	1284410.73
3	379615.04	1284415.93
4	379618.63	1284413.72
1	379615.43	1284408.53

№ п/п	X	Y
:ЗУ212, площадь 25 кв.м		
1	379611.85	1284410.73
2	379608.48	1284412.78
3	379611.55	1284418.09
4	379615.04	1284415.93
1	379611.85	1284410.73
:ЗУ213, площадь 24 кв.м		
1	379608.48	1284412.78
2	379605.09	1284414.84
3	379608.16	1284420.17
4	379611.55	1284418.09
1	379608.48	1284412.78
:ЗУ214, площадь 24 кв.м		
1	379605.09	1284414.84
2	379601.75	1284416.88
3	379604.81	1284422.24
4	379608.16	1284420.17
1	379605.09	1284414.84
:ЗУ215, площадь 49 кв.м		
1	379601.75	1284416.88
2	379594.86	1284421.08
3	379597.88	1284426.33
4	379604.81	1284422.24
1	379601.75	1284416.88
:ЗУ216, площадь 41 кв.м		
1	379620.14	1284398.55
2	379615.56	1284401.30
3	379618.76	1284406.53
4	379625.60	1284402.35
1	379620.14	1284398.55
:ЗУ217, площадь 24 кв.м		
1	379615.56	1284401.30
2	379612.19	1284403.32
3	379615.43	1284408.53
4	379618.76	1284406.53
1	379615.56	1284401.30
:ЗУ218, площадь 26 кв.м		
1	379612.19	1284403.32
2	379608.66	1284405.54
3	379611.85	1284410.73
4	379615.43	1284408.53
1	379612.19	1284403.32

№ п/п	X	Y
:ЗУ219, площадь 23 кв.м		
1	379608.66	1284405.54
2	379605.48	1284407.56
3	379608.48	1284412.78
4	379611.85	1284410.73
1	379608.66	1284405.54
:ЗУ220, площадь 24 кв.м		
1	379605.48	1284407.56
2	379602.10	1284409.66
3	379605.09	1284414.84
4	379608.48	1284412.78
1	379605.48	1284407.56
:ЗУ221, площадь 23 кв.м		
1	379602.10	1284409.66
2	379598.80	1284411.71
3	379601.75	1284416.88
4	379605.09	1284414.84
1	379602.10	1284409.66
:ЗУ222, площадь 48 кв.м		
1	379598.80	1284411.71
2	379591.89	1284415.91
3	379594.86	1284421.08
4	379601.75	1284416.88
1	379598.80	1284411.71
:ЗУ223, площадь 28 кв.м		
1	379587.35	1284421.25
2	379585.35	1284422.26
3	379583.48	1284423.16
4	379586.52	1284428.97
5	379590.26	1284426.86
1	379587.35	1284421.25
:ЗУ224, площадь 29 кв.м		
1	379583.48	1284423.16
2	379579.43	1284425.10
3	379582.93	1284431.07
4	379586.52	1284428.97
1	379583.48	1284423.16
:ЗУ225, площадь 64 кв.м		
1	379579.43	1284425.10
2	379573.95	1284428.11
3	379579.15	1284437.10
4	379584.45	1284433.92

№ п/п	X	Y
5	379582.93	1284431.07
1	379579.43	1284425.10
:ЗУ226, площадь 50 кв.м		
1	379573.95	1284428.11
2	379572.51	1284428.90
3	379569.82	1284430.45
4	379574.93	1284439.41
5	379579.15	1284437.10
1	379573.95	1284428.11
:ЗУ227, площадь 53 кв.м		
1	379569.82	1284430.45
2	379565.97	1284432.67
3	379565.28	1284433.07
4	379570.41	1284441.90
5	379574.93	1284439.41
1	379569.82	1284430.45
:ЗУ228, площадь 49 кв.м		
1	379565.28	1284433.07
2	379562.10	1284434.91
3	379561.04	1284435.52
4	379566.22	1284444.20
5	379570.41	1284441.90
1	379565.28	1284433.07
:ЗУ229, площадь 49 кв.м		
1	379561.04	1284435.52
2	379558.14	1284437.20
3	379556.72	1284438.01
4	379562.16	1284446.61
5	379566.22	1284444.20
1	379561.04	1284435.52
:ЗУ230, площадь 60 кв.м		
1	379556.72	1284438.01
2	379554.46	1284439.32
3	379551.62	1284440.96
4	379557.26	1284449.72
5	379562.16	1284446.61
1	379556.72	1284438.01
:ЗУ231, площадь 56 кв.м		
1	379551.62	1284440.96
2	379550.51	1284441.60
3	379547.06	1284443.65
4	379552.58	1284452.52

№ п/п	X	Y
5	379557.26	1284449.72
1	379551.62	1284440.96
:ЗУ232, площадь 56 кв.м		
1	379547.06	1284443.65
2	379542.51	1284446.34
3	379543.51	1284447.85
4	379547.91	1284455.30
5	379552.58	1284452.52
1	379547.06	1284443.65
:ЗУ233, площадь 53 кв.м		
1	379543.51	1284447.85
2	379538.43	1284451.44
3	379542.72	1284458.63
4	379547.91	1284455.30
1	379543.51	1284447.85
:ЗУ234, площадь 39 кв.м		
1	379538.43	1284451.44
2	379534.87	1284463.61
3	379542.72	1284458.63
1	379538.43	1284451.44
:ЗУ235, площадь 45 кв.м		
1	379582.10	1284416.02
2	379576.26	1284419.20
3	379579.43	1284425.10
4	379583.48	1284423.16
5	379585.35	1284422.26
1	379582.10	1284416.02
:ЗУ236, площадь 53 кв.м		
1	379576.26	1284419.20
2	379569.23	1284423.01
3	379572.51	1284428.90
4	379573.95	1284428.11
5	379579.43	1284425.10
1	379576.26	1284419.20
:ЗУ237, площадь 51 кв.м		
1	379569.23	1284423.01
2	379562.54	1284427.00
3	379565.97	1284432.67
4	379569.82	1284430.45
5	379572.51	1284428.90
1	379569.23	1284423.01
:ЗУ238, площадь 29 кв.м		

№ п/п	X	Y
1	379562.54	1284427.00
2	379558.93	1284429.29
3	379562.10	1284434.91
4	379565.28	1284433.07
5	379565.97	1284432.67
1	379562.54	1284427.00
:ЗУ239, площадь 30 кв.м		
1	379558.93	1284429.29
2	379554.89	1284431.67
3	379558.14	1284437.20
4	379561.04	1284435.52
5	379562.10	1284434.91
1	379558.93	1284429.29
:ЗУ240, площадь 27 кв.м		
1	379554.89	1284431.67
2	379551.26	1284433.78
3	379554.46	1284439.32
4	379556.72	1284438.01
5	379558.14	1284437.20
1	379554.89	1284431.67
:ЗУ241, площадь 29 кв.м		
1	379551.26	1284433.78
2	379547.36	1284436.33
3	379550.51	1284441.60
4	379551.62	1284440.96
5	379554.46	1284439.32
1	379551.26	1284433.78
:ЗУ242, площадь 85 кв.м		
1	379579.39	1284410.87
2	379573.49	1284414.15
3	379566.42	1284418.09
4	379569.23	1284423.01
5	379576.26	1284419.20
6	379582.10	1284416.02
1	379579.39	1284410.87
:ЗУ243, площадь 53 кв.м		
1	379609.31	1284390.04
2	379602.39	1284394.18
3	379605.49	1284399.40
4	379613.51	1284394.54
1	379609.31	1284390.04
:ЗУ244, площадь 52 кв.м		

№ п/п	X	Y
1	379592.39	1284400.43
2	379585.03	1284404.73
3	379588.10	1284409.93
4	379595.51	1284405.63
1	379592.39	1284400.43
:ЗУ245, площадь 27 кв.м		
1	379664.82	1284440.24
2	379659.26	1284442.51
3	379659.56	1284443.03
4	379661.93	1284447.09
5	379665.16	1284446.93
1	379664.82	1284440.24
:ЗУ246, площадь 55 кв.м		
1	379669.85	1284433.52
2	379664.11	1284433.59
3	379664.23	1284434.72
4	379663.63	1284434.75
5	379663.76	1284438.07
6	379664.59	1284438.04
7	379664.82	1284440.24
8	379665.16	1284446.93
9	379667.92	1284446.78
10	379668.04	1284443.66
1	379669.85	1284433.52
:ЗУ247, площадь 35 кв.м		
1	379667.78	1284426.39
2	379663.81	1284429.73
3	379664.11	1284433.59
4	379669.85	1284433.52
5	379670.56	1284429.41
1	379667.78	1284426.39
:ЗУ248, площадь 16 кв.м		
1	379664.67	1284425.06
2	379660.00	1284428.12
3	379661.47	1284430.54
4	379666.14	1284427.48
1	379664.67	1284425.06
:ЗУ249, площадь 27 кв.м		
1	379663.42	1284418.66
2	379658.70	1284422.88
3	379661.56	1284426.05
4	379666.29	1284421.88

№ п/п	X	Y
1	379663.42	1284418.66
:3У250, площадь 24 кв.м		
1	379660.89	1284415.82
2	379656.13	1284420.00
3	379658.70	1284422.88
4	379663.42	1284418.66
1	379660.89	1284415.82
:3У251, площадь 25 кв.м		
1	379658.27	1284412.88
2	379653.55	1284417.02
3	379656.13	1284420.00
4	379660.89	1284415.82
1	379658.27	1284412.88
:3У252, площадь 26 кв.м		
1	379655.53	1284409.79
2	379650.84	1284413.96
3	379653.55	1284417.02
4	379658.27	1284412.88
1	379655.53	1284409.79
:3У253, площадь 24 кв.м		
1	379653.02	1284406.97
2	379648.23	1284410.92
3	379650.84	1284413.96
4	379655.53	1284409.79
1	379653.02	1284406.97
:3У254, площадь 26 кв.м		
1	379650.24	1284403.73
2	379645.45	1284408.32
3	379648.23	1284410.92
4	379653.02	1284406.97
5	379653.14	1284406.83
1	379650.24	1284403.73
:3У255, площадь 29 кв.м		
1	379647.13	1284400.40
2	379642.37	1284405.87
3	379645.45	1284408.32
4	379650.24	1284403.73
1	379647.13	1284400.40
:3У256, площадь 34 кв.м		
1	379643.18	1284397.55
2	379642.90	1284397.87
3	379638.69	1284403.13

№ п/п	X	Y
4	379642.37	1284405.87
5	379647.13	1284400.40
1	379643.18	1284397.55
:3У257, площадь 33 кв.м		
1	379638.69	1284395.06
2	379634.75	1284400.55
3	379638.69	1284403.13
4	379642.90	1284397.87
1	379638.69	1284395.06
:3У258, площадь 29 кв.м		
1	379635.03	1284392.62
2	379631.30	1284398.08
3	379634.75	1284400.55
4	379638.69	1284395.06
1	379635.03	1284392.62
:3У259, площадь 32 кв.м		
1	379630.84	1284389.83
2	379627.31	1284395.33
3	379631.30	1284398.08
4	379635.03	1284392.62
1	379630.84	1284389.83
:3У260, площадь 35 кв.м		
1	379626.56	1284387.03
2	379622.78	1284392.64
3	379627.31	1284395.33
4	379630.84	1284389.83
1	379626.56	1284387.03
:3У261, площадь 35 кв.м		
1	379622.17	1284384.16
2	379618.54	1284389.66
3	379622.78	1284392.64
4	379626.56	1284387.03
1	379622.17	1284384.16
:3У262, площадь 34 кв.м		
1	379617.88	1284381.36
2	379614.30	1284386.85
3	379618.54	1284389.66
4	379622.17	1284384.16
1	379617.88	1284381.36
:3У263, площадь 88 кв.м		
1	379650.34	1284481.96
2	379644.86	1284484.97

№ п/п	X	Y
3	379646.86	1284488.31
4	379652.23	1284485.58
5	379660.89	1284485.14
6	379660.92	1284476.14
1	379650.34	1284481.96
:ЗУ264, площадь 71 кв.м		
1	379602.39	1284394.18
2	379592.39	1284400.43
3	379595.51	1284405.63
4	379605.49	1284399.4
1	379602.39	1284394.18
:ЗУ265, площадь 30 кв.м		
1	379576.03	1284536.57
2	379569.49	1284539.76
3	379571.18	1284543.27
4	379577.99	1284540.44
1	379576.03	1284536.57
:ЗУ266, площадь 448 кв.м		
1	379638.69	1284403.13
2	379642.37	1284405.87
3	379645.45	1284408.32
4	379648.23	1284410.92
5	379650.84	1284413.96
6	379653.55	1284417.02
7	379656.13	1284420.00
8	379658.70	1284422.88
9	379661.56	1284426.05
10	379666.29	1284421.88
11	379667.78	1284426.39
12	379663.81	1284429.73
13	379664.23	1284434.72
14	379663.63	1284434.75
15	379663.76	1284438.07
16	379664.59	1284438.04
17	379664.82	1284440.24
18	379659.26	1284442.51
19	379657.51	1284439.34
20	379655.61	1284435.89
21	379653.67	1284432.37
22	379651.73	1284428.86
23	379645.83	1284418.56
24	379643.11	1284414.79

№ п/п	X	Y
25	379639.03	1284409.54
1	379638.69	1284403.13
26	379664.67	1284425.06
27	379666.14	1284427.48
28	379661.47	1284430.54
29	379660.00	1284428.12
26	379664.67	1284425.06
30	379610.02	1284385.36
31	379614.30	1284386.85
32	379618.54	1284389.66
33	379622.78	1284392.64
34	379627.31	1284395.33
35	379631.30	1284398.08
36	379634.75	1284400.55
37	379630.82	1284406.33
30	379610.02	1284385.36
:ЗУ267, площадь 3841 кв.м		
1	379617.88	1284381.36
2	379614.30	1284386.85
3	379610.02	1284385.36
4	379577.67	1284404.35
5	379587.35	1284421.25
6	379585.35	1284422.26
7	379582.10	1284416.02
8	379579.39	1284410.87
9	379573.49	1284414.15
10	379566.42	1284418.09
11	379569.23	1284423.01
12	379562.54	1284427.00
13	379558.93	1284429.29
14	379554.89	1284431.67
15	379551.26	1284433.78
16	379547.36	1284436.33
17	379550.51	1284441.60
18	379547.06	1284443.65
19	379542.51	1284446.34
20	379543.51	1284447.85
21	379538.43	1284451.44
22	379534.87	1284463.61
23	379534.16	1284472.01

№ п/п	X	Y
24	379533.62	1284478.45
25	379534.15	1284479.85
26	379533.82	1284480.13
27	379532.65	1284483.94
28	379531.24	1284492.15
29	379531.11	1284500.59
30	379533.80	1284505.97
31	379531.35	1284507.04
32	379531.39	1284519.99
33	379530.30	1284535.72
34	379529.81	1284543.99
35	379525.92	1284546.29
36	379528.50	1284551.74
37	379533.47	1284561.84
38	379535.22	1284564.82
39	379531.54	1284574.08
40	379522.85	1284596.96
41	379515.57	1284614.94
42	379513.49	1284639.10
43	379512.86	1284647.46
44	379506.58	1284646.52
45	379502.68	1284645.91
46	379501.72	1284645.76
47	379499.71	1284640.91
48	379515.36	1284567.79
49	379522.64	1284535.65
50	379526.49	1284509.02
51	379527.97	1284486.75
52	379530.32	1284464.55
53	379531.71	1284458.50
54	379533.56	1284451.99
55	379535.77	1284445.68
56	379545.81	1284431.85
57	379546.83	1284430.62
58	379557.46	1284417.84
59	379561.10	1284413.25
60	379564.86	1284411.31
61	379564.61	1284409.24
62	379565.38	1284407.53
63	379567.93	1284401.88
64	379581.92	1284370.96
65	379582.40	1284370.05

№ п/п	X	Y
66	379590.12	1284359.14
67	379674.92	1284416.43
68	379670.56	1284429.41
69	379667.78	1284426.39
70	379666.29	1284421.88
71	379663.42	1284418.66
72	379660.89	1284415.82
73	379658.27	1284412.88
74	379655.53	1284409.79
75	379653.02	1284406.97
76	379653.14	1284406.83
77	379650.24	1284403.73
78	379647.13	1284400.40
79	379643.18	1284397.55
80	379642.90	1284397.87
81	379638.69	1284395.06
82	379635.03	1284392.62
83	379630.84	1284389.83
84	379626.56	1284387.03
85	379622.17	1284384.16
1	379617.88	1284381.36
:ЗУ268, площадь 27 кв.м		
1	379667.58	1284540.62
2	379672.91	1284541.18
3	379672.40	1284546.16
4	379667.06	1284545.59
1	379667.58	1284540.62
:ЗУ269, площадь 14014 кв.м		
1	379676.60	1284400.71
2	379683.62	1284405.19
3	379718.67	1284428.41
4	379717.81	1284436.19
5	379711.40	1284489.64
6	379709.18	1284502.14
7	379706.91	1284530.49
8	379704.35	1284550.21
9	379699.75	1284585.65
10	379691.62	1284584.81
11	379687.78	1284582.69
12	379685.62	1284579.32
13	379684.88	1284576.48
14	379682.42	1284596.13

№ п/п	X	Y
15	379685.12	1284592.82
16	379688.34	1284590.76
17	379690.97	1284590.54
18	379698.98	1284591.60
19	379697.25	1284604.96
20	379696.38	1284604.83
21	379692.44	1284629.09
22	379691.08	1284638.78
23	379688.71	1284654.79
24	379687.76	1284654.62
25	379683.98	1284675.01
26	379684.89	1284675.17
27	379684.66	1284676.58
28	379683.59	1284683.15
29	379679.65	1284706.76
30	379639.87	1284701.33
31	379644.68	1284660.62
32	379650.65	1284606.34
33	379641.32	1284605.37
34	379642.35	1284593.02
35	379643.40	1284581.62
36	379645.63	1284556.95
37	379646.73	1284542.91
38	379646.90	1284540.50
39	379647.12	1284537.24
40	379649.61	1284537.44
41	379655.36	1284537.92
42	379655.74	1284531.61
43	379658.43	1284527.87
44	379660.76	1284510.39
45	379658.60	1284508.88
46	379665.75	1284454.20
47	379661.93	1284447.09
48	379665.16	1284446.93
49	379667.92	1284446.78
50	379668.04	1284443.66
51	379669.85	1284433.52
52	379670.56	1284429.41
53	379674.92	1284416.43
1	379676.60	1284400.71
54	379665.04	1284546.03

№ п/п	X	Y
55	379670.97	1284547.05
56	379670.45	1284550.03
57	379664.54	1284548.99
54	379665.04	1284546.03
58	379667.58	1284540.62
59	379672.91	1284541.18
60	379672.40	1284546.16
61	379667.06	1284545.59
58	379667.58	1284540.62
:3У270, площадь 53 кв.м		
1	379570.95	1284654.08
2	379571.19	1284651.41
3	379561.61	1284650.61
4	379561.42	1284653.00
5	379561.16	1284656.07
6	379570.69	1284656.90
1	379570.95	1284654.08
59:12:0010462:47, площадь 108 кв.м		
1	379645.54	1284420.16
2	379650.74	1284429.21
3	379641.81	1284434.36
4	379636.59	1284425.32
1	379645.54	1284420.16
59:12:0010462:46, площадь 81 кв.м		
1	379655.73	1284485.46
2	379658.53	1284493.72
3	379652.09	1284495.91
4	379649.77	1284496.70
5	379646.95	1284488.43
6	379653.33	1284486.26
1	379655.73	1284485.46
59:12:0010462:3, площадь 1200 кв.м		
1	379630.82	1284406.33
2	379621.95	1284411.76
3	379618.63	1284413.72
4	379615.04	1284415.93
5	379611.55	1284418.09
6	379608.16	1284420.17
7	379604.81	1284422.24
8	379597.88	1284426.33
9	379591.86	1284429.74

№ п/п	X	Y
10	379590.26	1284426.86
11	379587.35	1284421.25
12	379577.67	1284404.35
13	379610.02	1284385.36
1	379630.82	1284406.33
59:12:0010462:4, площадь 14480 кв.м		
1	379621.71	1284664.18
2	379621.85	1284662.01
3	379578.26	1284658.93
4	379578.51	1284655.05
5	379570.95	1284654.08
6	379571.19	1284651.41
7	379561.61	1284650.61
8	379561.42	1284653.00
9	379549.05	1284651.63
10	379527.00	1284650.07
11	379522.93	1284649.59
12	379522.94	1284649.50
13	379517.09	1284648.67
14	379514.85	1284648.67
15	379514.96	1284647.85
16	379512.86	1284647.46
17	379513.49	1284639.10
18	379515.57	1284614.94
19	379522.85	1284596.96
20	379531.54	1284574.08
21	379535.22	1284564.82
22	379533.47	1284561.84
23	379560.28	1284548.64
24	379565.77	1284545.88
25	379571.18	1284543.27
26	379577.99	1284540.44
27	379583.22	1284537.28
28	379588.32	1284532.39
29	379593.12	1284532.78
30	379598.29	1284533.21
31	379602.17	1284533.53
32	379606.53	1284533.89
33	379610.17	1284534.19
34	379613.80	1284534.49
35	379617.37	1284534.78
36	379621.11	1284535.09

№ п/п	X	Y
37	379624.65	1284535.38
38	379628.18	1284535.67
39	379631.75	1284535.97
40	379635.26	1284536.26
41	379638.70	1284536.54
42	379642.49	1284536.85
43	379646.17	1284537.16
44	379647.12	1284537.24
45	379646.90	1284540.50
46	379646.73	1284542.91
47	379645.63	1284556.95
48	379643.40	1284581.62
49	379642.35	1284593.02
50	379641.32	1284605.37
51	379650.65	1284606.34
52	379644.68	1284660.62
53	379639.87	1284701.33
54	379632.03	1284700.85
55	379634.39	1284664.93
1	379621.71	1284664.18
59:12:0010462:1, площадь 14321 кв.м		
1	379556.72	1284438.01
2	379558.14	1284437.20
3	379561.04	1284435.52
4	379562.10	1284434.91
5	379565.28	1284433.07
6	379565.97	1284432.67
7	379569.82	1284430.45
8	379572.51	1284428.90
9	379573.95	1284428.11
10	379579.43	1284425.10
11	379582.93	1284431.07
12	379586.52	1284428.97
13	379590.26	1284426.86
14	379591.86	1284429.74
15	379597.88	1284426.33
16	379604.81	1284422.24
17	379608.16	1284420.17
18	379611.55	1284418.09
19	379615.04	1284415.93
20	379618.63	1284413.72
21	379621.95	1284411.76

№ п/п	X	Y
22	379630.82	1284406.33
23	379634.75	1284400.55
24	379631.30	1284398.08
25	379627.31	1284395.33
26	379622.78	1284392.64
27	379626.56	1284387.03
28	379630.84	1284389.83
29	379635.03	1284392.62
30	379638.69	1284395.06
31	379642.90	1284397.87
32	379638.69	1284403.13
33	379639.03	1284409.54
34	379643.11	1284414.79
35	379645.83	1284418.56
36	379651.73	1284428.86
37	379653.67	1284432.37
38	379655.61	1284435.89
39	379657.51	1284439.34
40	379659.26	1284442.51
41	379659.56	1284443.03
42	379661.93	1284447.09
43	379665.75	1284454.20
44	379658.60	1284508.88
45	379660.76	1284510.39
46	379658.43	1284527.87
47	379655.74	1284531.61
48	379655.36	1284537.92
49	379649.61	1284537.44
50	379646.17	1284537.16
51	379642.49	1284536.85
52	379638.70	1284536.54
53	379635.26	1284536.26
54	379631.75	1284535.97
55	379628.18	1284535.67
56	379624.65	1284535.38
57	379621.11	1284535.09
58	379617.37	1284534.78
59	379613.80	1284534.49
60	379610.17	1284534.19
61	379606.53	1284533.89
62	379602.17	1284533.53
63	379598.29	1284533.21

№ п/п	X	Y
64	379593.12	1284532.78
65	379588.32	1284532.39
66	379583.22	1284537.28
67	379577.99	1284540.44
68	379571.18	1284543.27
69	379565.77	1284545.88
70	379560.28	1284548.64
71	379533.47	1284561.84
72	379528.50	1284551.74
73	379525.92	1284546.29
74	379529.81	1284543.99
75	379530.30	1284535.72
76	379531.39	1284519.99
77	379531.35	1284507.04
78	379533.80	1284505.97
79	379531.11	1284500.59
80	379531.24	1284492.15
81	379532.65	1284483.94
82	379533.82	1284480.13
83	379534.15	1284479.85
84	379533.62	1284478.45
85	379534.16	1284472.01
86	379534.87	1284463.61
87	379542.72	1284458.63
88	379547.91	1284455.30
89	379552.58	1284452.52
90	379557.26	1284449.72
91	379562.16	1284446.61
1	379556.72	1284438.01
92	379655.73	1284485.46
93	379658.53	1284493.72
94	379652.09	1284495.91
95	379649.77	1284496.70
96	379646.95	1284488.43
97	379653.33	1284486.26
92	379655.73	1284485.46
98	379645.54	1284420.16
99	379650.74	1284429.21
100	379641.81	1284434.36
101	379636.59	1284425.32

№ п/п	X	Y
98	379645.54	1284420.16
102	379661.25	1284456.68
103	379655.45	1284459.41
104	379654.42	1284459.89
105	379651.48	1284453.62
106	379656.18	1284451.43
107	379658.33	1284450.43

№ п/п	X	Y
102	379661.25	1284456.68
59:12:0010462:6, площадь 18 кв.м		
1	379665.04	1284546.03
2	379664.54	1284548.99
3	379670.45	1284550.03
4	379670.97	1284547.05
1	379665.04	1284546.03

ГРАФИЧЕСКАЯ ЧАСТЬ

Инв. № подл.	Подл. и дата	Взап. инв. №

Изм.	Кол.уч	Лист	№ док.	Подпись	Дата

2-2022-ПМТ.ПЗ

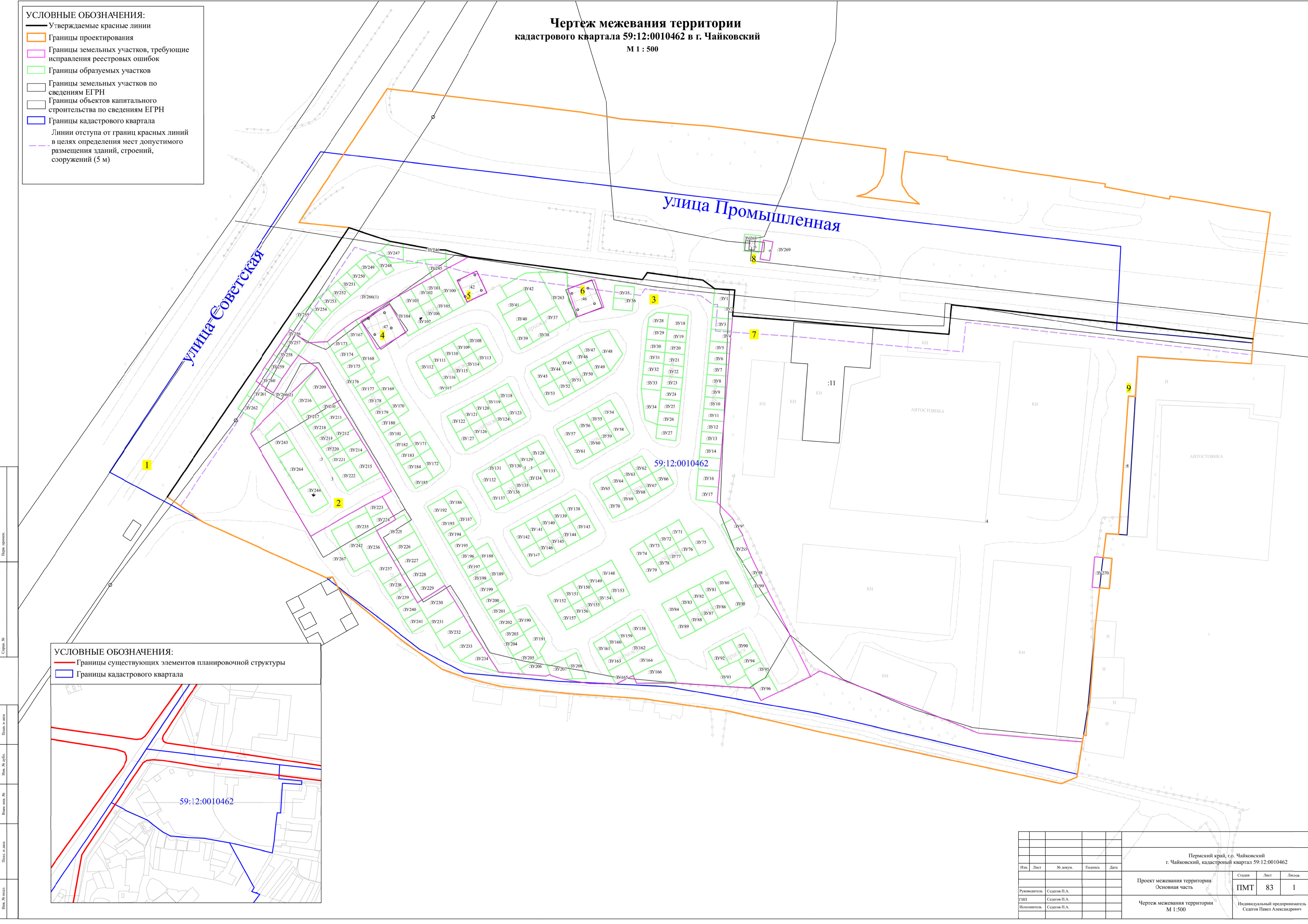
**Чертеж межевания территории
кадастрового квартала 59:12:0010462 в г. Чайковский**
М 1 : 500

УСЛОВНЫЕ ОБОЗНАЧЕНИЯ:

- Утверждаемые красные линии
- Границы проектирования
- Границы земельных участков, требующие исправления реестровых ошибок
- Границы образуемых участков
- Границы земельных участков по сведениям ЕГРН
- Границы объектов капитального строительства по сведениям ЕГРН
- Границы кадастрового квартала
- Линии отступа от границ красных линий в целях определения мест допустимого размещения зданий, строений, сооружений (5 м)

УСЛОВНЫЕ ОБОЗНАЧЕНИЯ:

- Границы существующих элементов планировочной структуры
- Границы кадастрового квартала



Пермский край, г.о. Чайковский г. Чайковский, кадастровый квартал 59:12:0010462				
Имя	Лист	№ докум.	Подпись	Дата
Проект межевания территории Основная часть				
Руководитель	Селегов П.А.			
ГИП	Селегов П.А.			
Исполнитель	Селегов П.А.			
Чертеж межевания территории М 1:500				
Стадия	Лист	Листов		
ПМТ	83	1		
Индивидуальный предприниматель Селегов Павел Александрович				

**ДОКУМЕНТАЦИЯ ПО ПЛАНИРОВКЕ ТЕРРИТОРИИ В
СОСТАВЕ ПРОЕКТА МЕЖЕВАНИЯ В ГРАНИЦАХ
КАДАСТРОВОГО КВАРТАЛА 59:12:0010462
в г. Чайковский, г.о. Чайковский**

**Том 2
Материалы по обоснованию**

Пермь, 2022

Согласовано	
Разработал	

Взам.лев.№	
------------	--

Подп. И дата	
--------------	--

Инв. № подл.	Изм.	Кол.уч	Лист	№ док.	Подпись	Дата
	Исполнитель				Седегов П.А.	
	Руководитель				Седегов П.А.	

<i>2-2022-ПМТ.МО</i>		
<i>Проект межевания территории кадастрового квартала 59:12:0010462</i>		
Стадия	Лист	Листов
ПМТ	84	4
<i>Индивидуальный предприниматель Седегов Павел Александрович</i>		

2.1.1. Границы особо охраняемых природных территорий

Особо охраняемые природные территории в пределах границ проектирования кадастрового квартала 59:12:0010462 отсутствуют.

2.1.2. Границы территорий объектов культурного наследия

В пределах территории кадастрового квартала 59:12:0010462 объекты культурного наследия, включенные в единый государственный реестр, либо выявленные объекты культурного наследия отсутствуют.

2.1.3. Границы лесничеств, участковых лесничеств, лесных кварталов, лесотаксационных выделов или частей лесотаксационных выделов

Границы лесничеств, участковых лесничеств, лесных кварталов, лесотаксационных выделов или частей лесотаксационных выделов на чертежах материалов по обоснованию проекта межевания территории не отображены в связи с тем, что границы проектирования расположены вне лесного массива.

Чертеж фактического землепользования кадастрового квартала 59:12:0010462 в г. Чайковский

М 1 : 700

улица Советская

улица Промышленная

59:12:0010462

УСЛОВНЫЕ ОБОЗНАЧЕНИЯ:

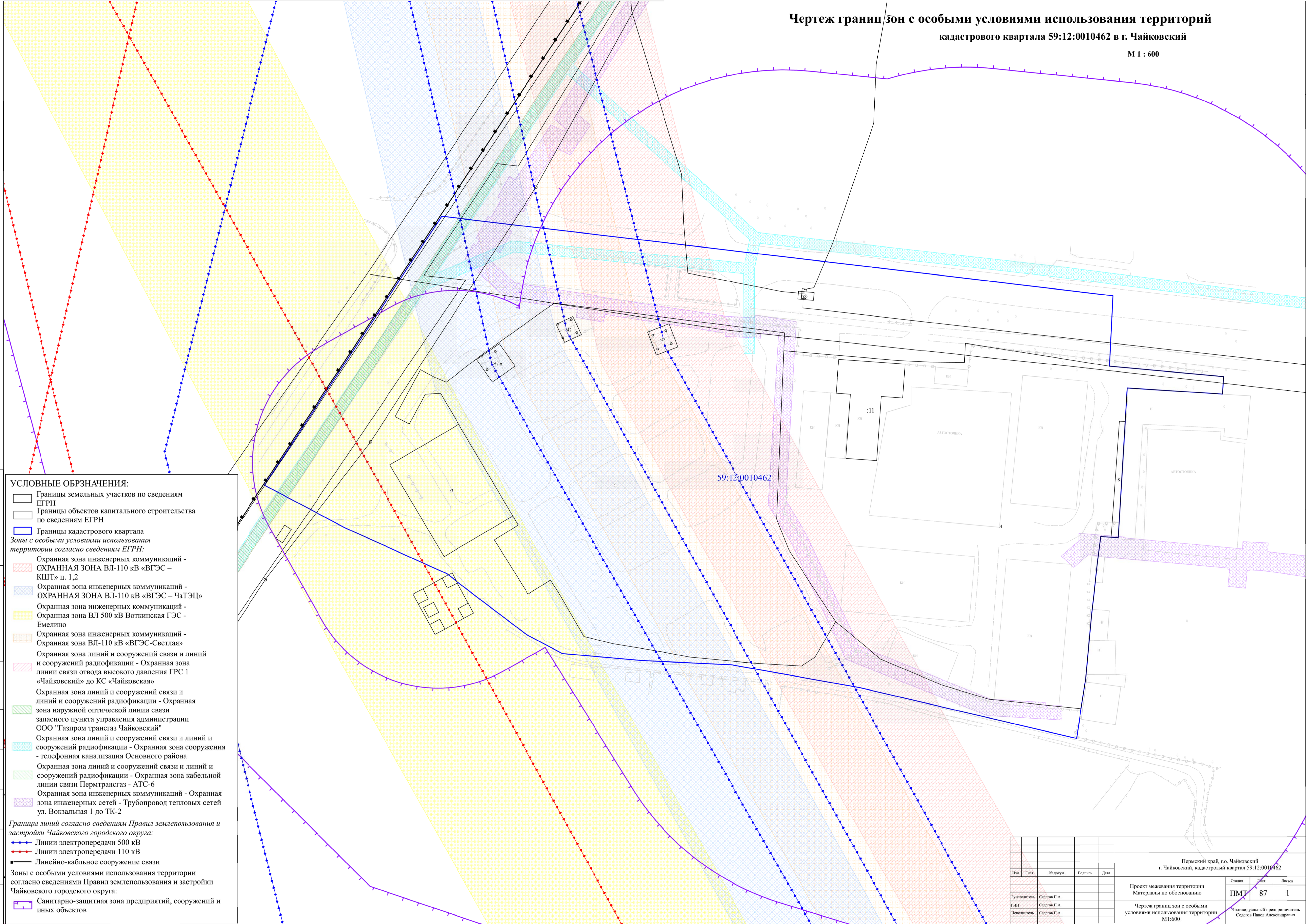
- Границы земельных участков по сведениям ЕГРН
- Границы объектов капитального строительства по сведениям ЕГРН
- Границы кадастрового квартала
- Номер земельного участка в соответствии с чертежом межевания

Пермский край, г.о. Чайковский г. Чайковский, кадастровый квартал 59:12:0010462				
Изм.	Лист	№ докум.	Подпись	Дата
Проект межевания территории Материалы по обоснованию				
			Стадия	Лист
			ПМТ	86
			Листов	1
Чертеж фактического землепользования М 1:700				
Руководитель Седегов П.А.			Индивидуальный предприниматель Седегов Павел Александрович	
ГИП Седегов П.А.				
Исполнитель Седегов П.А.				

Изм. № подл. / Полн. и дата / Взам. инв. № / Инв. № рубл. / Пооп. и дата / Стр. № / Пер. промен.

**Чертеж границ зон с особыми условиями использования территорий
кадастрового квартала 59:12:0010462 в г. Чайковский**

М 1 : 600



УСЛОВНЫЕ ОБОЗНАЧЕНИЯ:

- Границы земельных участков по сведениям ЕГРН
- Границы объектов капитального строительства по сведениям ЕГРН
- Границы кадастрового квартала
- Зоны с особыми условиями использования территории согласно сведениям ЕГРН:*
- ▨ Охранная зона инженерных коммуникаций - ОХРАННАЯ ЗОНА ВЛ-110 кВ «ВГЭС – КШТ» ц. 1,2
- ▨ Охранная зона инженерных коммуникаций - ОХРАННАЯ ЗОНА ВЛ-110 кВ «ВГЭС – ЧаТЭЦ»
- ▨ Охранная зона инженерных коммуникаций - Охранная зона ВЛ 500 кВ Воткинская ГЭС - Емелино
- ▨ Охранная зона инженерных коммуникаций - Охранная зона ВЛ-110 кВ «ВГЭС-Светлая»
- ▨ Охранная зона линий и сооружений связи и линий и сооружений радиофикации - Охранная зона линии связи отвода высокого давления ГРС 1 «Чайковский» до КС «Чайковская»
- ▨ Охранная зона линий и сооружений связи и линий и сооружений радиофикации - Охранная зона наружной оптической линии связи запасного пункта управления администрации ООО "Газпром трансгаз Чайковский"
- ▨ Охранная зона линий и сооружений связи и линий и сооружений радиофикации - Охранная зона сооружения - телефонная канализация Основного района
- ▨ Охранная зона линий и сооружений связи и линий и сооружений радиофикации - Охранная зона кабельной линии связи Пермтрансгаз - АТС-6
- ▨ Охранная зона инженерных коммуникаций - Охранная зона инженерных сетей - Трубопровод тепловых сетей ул. Вокзальная 1 до ТК-2
- Границы линий согласно сведениям Правил землепользования и застройки Чайковского городского округа:*
- Линии электропередачи 500 кВ
- Линии электропередачи 110 кВ
- Линейно-кабельное сооружение связи
- Зоны с особыми условиями использования территории согласно сведениям Правил землепользования и застройки Чайковского городского округа:*
- ▨ Санитарно-защитная зона предприятий, сооружений и иных объектов

Пермский край, г.о. Чайковский г. Чайковский, кадастровый квартал 59:12:0010462			
Проект межевания территории Материалы по обоснованию		Страницы	Листы
		ПМТ	87
Чертеж границ зон с особыми условиями использования территории М1:600		Индивидуальный предприниматель Седов Павел Александрович	
Имя	Лист	№ докум.	Полный
Руководитель	Седов П.А.		
ГИП	Седов П.А.		
Исполнитель	Седов П.А.		
Дата			