



АДМИНИСТРАЦИЯ  
ЧАЙКОВСКОГО ГОРОДСКОГО ОКРУГА  
**УПРАВЛЕНИЕ  
ЗЕМЕЛЬНО-ИМУЩЕСТВЕННЫХ  
ОТНОШЕНИЙ**

ул. Ленина, д. 67/1, г. Чайковский, Пермский край, 617760  
Тел/факс: (34241) 4-73-75  
E-mail: uzio@chaykovsky.permkrai.ru  
ОКПО 35288925 ОГРН 1185958071562  
ИНН/КПП 5959002592/595901001

АО «Газпром  
газораспределение Пермь»  
ул. Петропавловская, 43,  
г. Пермь, 614000

Чайковский отдел  
Управления Росреестра  
по Пермскому краю

№ 02-01-06-01-826

На № 02-01-06-01-720 от 26.02.2024

Правовое управление  
администрации Чайковского  
городского округа

**О предоставлении решения**

**РЕШЕНИЕ № 28  
о размещении объектов**

г. Чайковский,  
Пермский край

01.03.2024


**Управление земельно-имущественных отношений администрации Чайковского городского округа, в лице начальника Управления Елькиной Ларисы Александровны, действующей на основании Положения об Управлении земельно-имущественных отношений администрации города Чайковского, утвержденного решением Чайковской городской Думы от 19 декабря 2018 г. № 99,**

**разрешает Акционерному обществу «Газпром газораспределение Пермь» (ИНН 5902183841, ОГРН 1025900512670, адрес: 614000, г. Пермь, ул. Петропавловская, 43, телефон: 8 (342) 218 11 00, e-mail: ugaz@ugaz.ru) размещение объекта: «Газопровод давлением до 1,2 Мпа включительно, для размещения которого не требуется разрешение на строительство», на части земельного участка с кадастровым номером 59:12:0000000:21301, на землях, государственная собственность на которые не разграничена, номер кадастрового квартала 59:12:0010615, из состава земель населенных пунктов, площадью **34** кв.м.,  
на срок: **1 год,****

местоположение: **Пермский край, г. Чайковский, ул. Звёздная, к дому 24.**

Приложение: **схема предполагаемых к использованию земель или части земельного участка**

Начальник Управления  
земельно-имущественных отношений  
администрации Чайковского городского округа



## Схема предполагаемых к использованию земель или части земельного участка

Объект: Газопровод давлением до 1,2 Мпа. для размещения которого не требуется разрешения на строительство

Местоположение: расположенных по адресу: Пермский край,  
г. о. Чайковский, г Чайковский, ул Звёздная, к дому 24

Каталог координат, м

Площадь земель или части земельного участка, кв.м.: 34

Категория земель: земли населенных пунктов

Вид разрешенного использования: -

Описание границ смежных землепользователей:

От точки н1 до точки н2 - земельный участок с кадастровым номером 59:12:0010615:23

От точки н2 до точки н1 - земельный участок с кадастровым номером 59:12:0000000:21301

№ точки границы	X	Y
н1	377654.55	1286351.30
н2	377657.65	1286347.38
н3	377663.08	1286351.51
н4	377659.99	1286355.45
н1	377654.55	1286351.30

**Условные обозначения:**



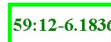
- границы и номер объекта капитального строительства, сведения о которых внесены в ЕГРН



- граница кадастрового квартала



- границы и номер земельного участка, сведения о которых внесены в ЕГРН



- зоны с особыми условиями использования территории, сведения о которых внесены в ЕГРН

:3У1

- обозначение запрашиваемого земельного участка



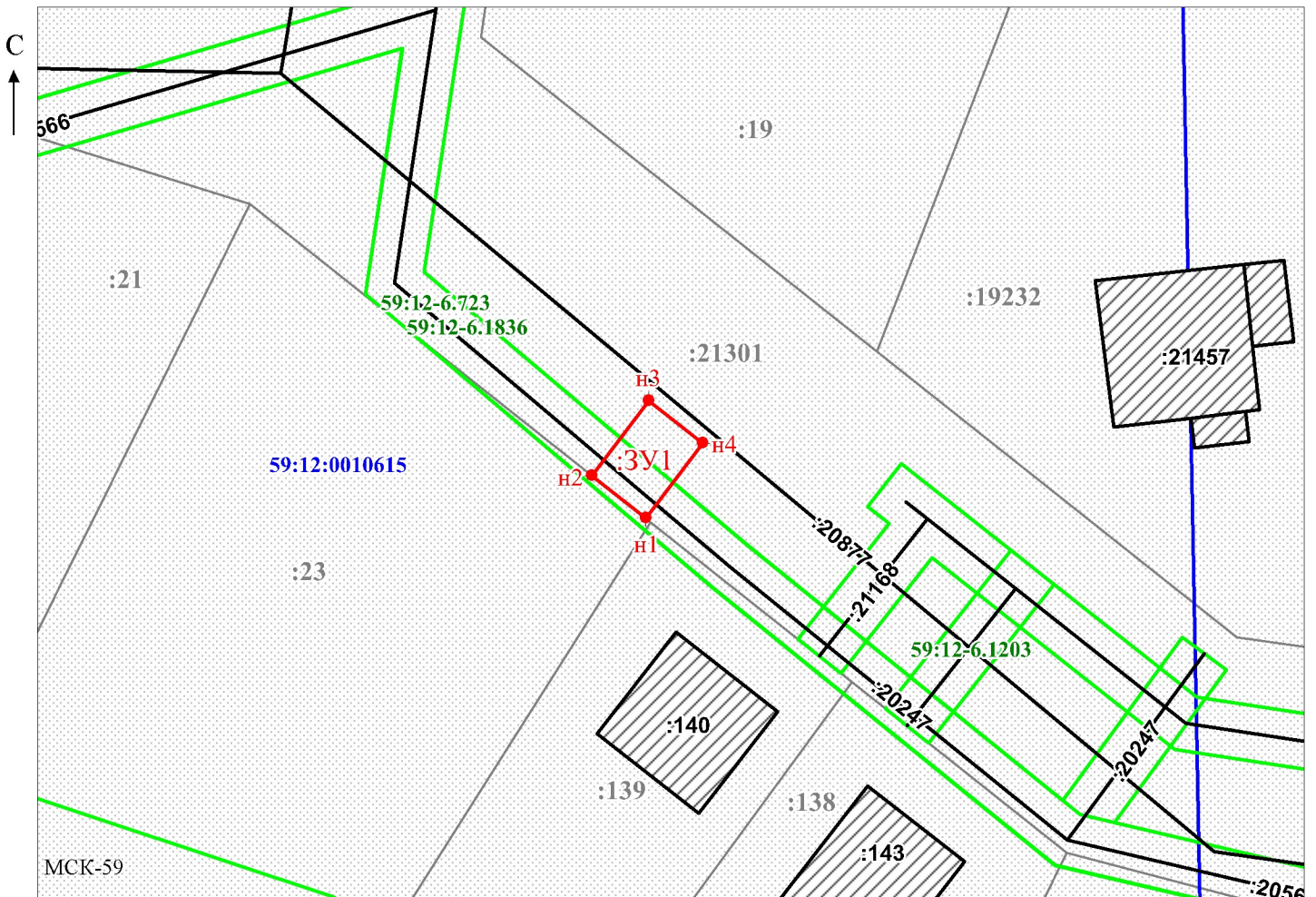
- характеристическая точка границ земель или части земельного участка

59:12:0010615

- номер кадастрового квартала



- предполагаемый участок земель, на которых планируется размещение объекта



Масштаб 1:500

/Егошина И.В.

Заявитель: \_\_\_\_\_

МП

(подпись, расшифровка подписи)

(для юридических лиц

и индивидуальных предпринимателей)

№28 от 26.02.2024

№6 деп 1275-р от 23.09.2020 10 м.т. раб

