



**УПРАВЛЕНИЕ
ЗЕМЕЛЬНО-ИМУЩЕСТВЕННЫХ
ОТНОШЕНИЙ АДМИНИСТРАЦИИ
ЧАЙКОВСКОГО ГОРОДСКОГО ОКРУГА**

ул. Ленина, д. 67/1, г. Чайковский

Пермский край, 617764

Тел/факс: (34241) 4-73-75

E-mail: chaikkui2015@yandex.ru

ОКПО 35288925, ОГРН 1185958071562

ИНН/КПП 5959002592/595901001

25.11.2019 № 241-02-01-06.1-993исх

На № _____ от _____

О предоставлении решения

Мостовому Анатолию
Владимировичу
ул. Гагарина, д. 9, кв. 11,
г. Чайковский, 617760

Чайковский отдел
Управления Росреестра
по Пермскому краю
16@r59.rosreestr.ru

Управление ФИЭР администрации
Чайковского городского округа
finupr@tchaik.ru

Пресс-служба
администрации Чайковского
городского округа
sos2@tchaik.ru

**РЕШЕНИЕ № 343
о размещении объектов**

г. Чайковский,
Пермский край

18 ноября 2019 г.

Управление земельно-имущественных отношений администрации Чайковского городского округа, в лице начальника Управления Елькиной Ларисы Александровны, действующей на основании Положения об Управлении земельно-имущественных отношений администрации города Чайковского, утвержденного решением Чайковской городской Думой от 19 декабря 2018 г. № 99,

разрешает **Мостовому Анатолию Владимировичу (адрес: 617760, Пермский край, г. Чайковский, Гагарина, д. 9, кв. 11, телефон: 89223228374)** размещение объекта: **«Лодочные станции, для размещения которых не требуется разрешения на строительство»**, при условии обеспечения свободного доступа граждан к водному объекту общего пользования и его береговой полосе.

на части земельного участка с кадастровым номером 59:12:0000000:126, государственная собственность на который не разграничена, из состава земель населенных пунктов,

площадью: **897,14 кв.м,**
на срок: **до 17.11.2020года,**
местоположение: **Пермский край, г. Чайковский, ул. Кабалевского.**

Приложение: **схема предполагаемых к использованию земель или части земельного участка.**

Начальник Управления
земельно-имущественных отношений
администрации Чайковского городского округа



Л.А. Елькина

Схема предполагаемых к использованию земель или
части земельного участка.

Объект: Земельный участок.

Местоположения: Российская федерация, Пермский край, город Чайковский, улица Кабалевского.

Площадь земли или части земельного участка, кв.м.: 897,14.

Категории земель: земли населенных пунктов.

Вид разрешенного использования: Лодочные станции, для размещения которых не требуется разрешение на строительство.

Описание границ смежных землепользователей уч.59:12:0000000:126:3У1:

- 1) Участок 59:12:0010326:7 от точки н7 до точки н1;
- 2) Участок 59:12:0000000:20529 от точки н2 до точки н3;
- 3) Участок 59:12:0010326:175 от точки н3 до точки н4.

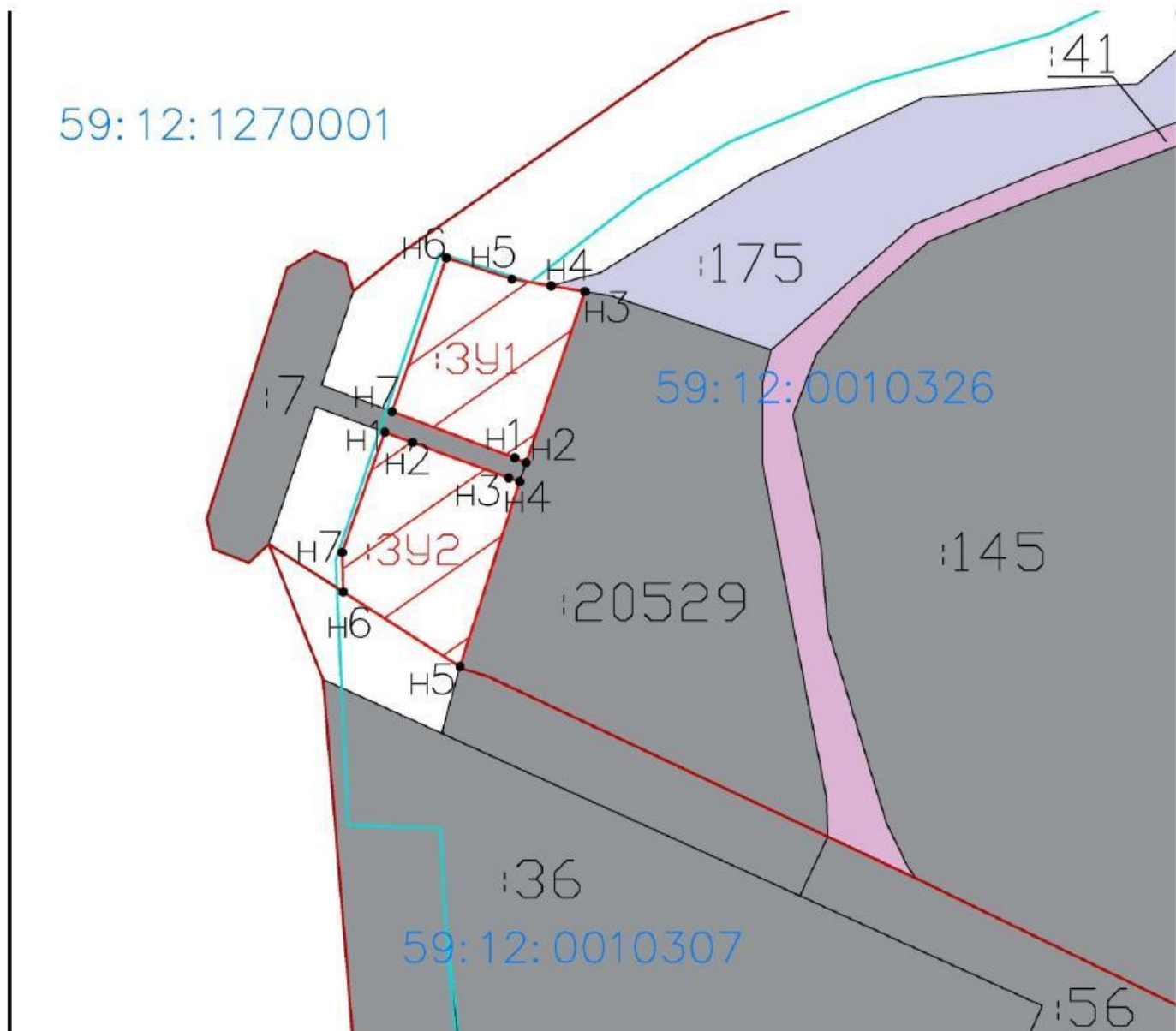
Описание границ смежных землепользователей уч.59:12:0000000:126:3У2:

- 1) Участок 59:12:0010326:7 от точки н1 до точки н4;
- 2) Участок 59:12:0000000:20529 от точки н4 до точки н5;

Каталог координат МСК-59-1:





| № | X | Y |
|-----------------------|-----------|------------|
| 59:12:0000000:126:3У1 | | |
| н1 | 381482.22 | 1286195.35 |
| н2 | 381481.58 | 1286196.87 |
| н3 | 381504.53 | 1286204.76 |
| н4 | 381505.30 | 1286200.22 |
| н5 | 381506.19 | 1286194.95 |
| н6 | 381509.04 | 1286186.17 |
| н7 | 381488.42 | 1286178.88 |
| н1 | 381482.22 | 1286195.35 |
| 59:12:0000000:126:3У2 | | |
| н1 | 381485.65 | 1286177.89 |
| н2 | 381484.27 | 1286181.62 |
| н3 | 381479.52 | 1286194.55 |
| н4 | 381479.04 | 1286196.01 |
| н5 | 381454.19 | 1286187.98 |
| н6 | 381464.21 | 1286172.35 |
| н7 | 381469.51 | 1286172.19 |
| н1 | 381485.65 | 1286177.89 |

Схема расположения земельного участка.



Масштаб 1:1000

Условные обозначения:

-  - предполагаемый участок земель, на котором планируется размещение объекта;
-  - границы и номер земельного участка, сведения о которых внесены в ГКН;
-  - границы кадастрового квартала;
-  - земли запаса (неиспользуемые), земельные участки городских дорог;
- :391** - обозначение запрашиваемого земельного участка;
- n1** - характерная точка границ земель или части земельного участка;
- 59:12:0010307** - номер кадастрового квартала.

Заявитель: _____

(подпись, расшифровка подписи)

УСИА АЧГО: просим отклонить с обоснованием и указанием реквизитов документов:

- 1) в случае наличия утвержденного проекта межевания территории, в границах которого предполагается размещение объектов инфраструктуры федерального, регионального или муниципального значения;
- 2) в случае, если размещение объекта на землях или земельных участках, предполагаемых к использованию, не соответствует утвержденным правилам землепользования и застройки, правилам благоустройства и содержания территории.

Петровой А.Н.: просим направить решение со схемой предполагаемых к использованию земель заявителю почтой, остальным адресатам (гос.зем.надзор, мун.зем.контроль и в пресс-службу) в течение 3-х дней с даты регистрации - эл.почтой.

ЛИСТ СОГЛАСОВАНИЯ

Тип согласования: **смешанное**

| № | ФИО | Срок согласования | Результат согласования | Замечания/Комментарии |
|---|------------------|-------------------|-------------------------------------|--|
| Тип согласования: последовательное | | | | |
| 1 | Матис О.В. | | Согласовано 19.11.2019 22:59 | - |
| 2 | Зайцев А.Н. | | Согласовано 21.11.2019 11:16 | - |
| 3 | Кузюбердина М.П. | | Перенаправлено 21.11.2019 14:11 | на проверку |
| | Сикирицкая Н.О. | | Согласовано 22.11.2019 09:31 | Документация по планировке территории отсутствует. |
| 3.1 | Кузюбердина М.П. | | Согласовано 22.11.2019 13:47 | - |
| Тип согласования: последовательное | | | | |
| 4 | Елькина Л.А | | ЭП Подписано 22.11.2019 18:30 | - |