



АДМИНИСТРАЦИЯ
ЧАЙКОВСКОГО ГОРОДСКОГО ОКРУГА
УПРАВЛЕНИЕ
ЗЕМЕЛЬНО-ИМУЩЕСТВЕННЫХ
ОТНОШЕНИЙ

ул. Ленина, д. 67/1, г. Чайковский, Пермский край, 617760
Тел/факс: (34241) 4-73-75
E-mail: chaikkui2015@yandex.ru
ОКПО 35288925 ОГРН 1185958071562
ИНН/КПП 5959002592/595901001

АО «Газпром
газораспределение Пермь»
ул. Петропавловская, 43,
г. Пермь, 614000

Чайковский отдел
Управления Росреестра
по Пермскому краю

01.12.2021 № 02-01-06.1-1713исх

На № _____ от _____

Правовое управление
администрации Чайковского
городского округа

О предоставлении решения

**РЕШЕНИЕ № 316
о размещении объектов**

г. Чайковский,
Пермский край

26 ноября 2021

Управление земельно-имущественных отношений администрации Чайковского городского округа, в лице начальника Управления Елькиной Ларисы Александровны, действующей на основании Положения об Управлении земельно-имущественных отношений администрации города Чайковского, утвержденного решением Думой Чайковского городского округа от 19 декабря 2018 г. № 99, разрешает Акционерному обществу «Газпром газораспределение Пермь» (ИНН 5902183841, ОГРН 1025900512670, адрес: 614000, г.Пермь, ул.Петропавловская, 43, телефон: 8 (342) 218 11 00, e-mail: ugaz@ugaz.ru) размещение объекта: «Газопровод давлением до 1,2 Мпа включительно, для размещения которого не требуется разрешение на строительство», на частях земельных участков с кадастровыми номерами 59:12:0000000:20207, 59:12:0000000:20219 и на землях, государственная собственность на которые не разграничена, номер кадастрового квартала 59:12:0010264, из состава земель населенных пунктов, площадью 63 кв.м, на срок: до 25 ноября 2022 года,

местоположение: **Пермский край, г. Чайковский, ул. Подгорная, к дому 7.**

Приложение: **схема предполагаемых к использованию земель или части земельного участка.**

Начальник Управления
земельно-имущественных отношений
администрации Чайковского городского округа



Л.А. Елькина

Схема предполагаемых к использованию земель или части земельного участка

Объект: Газопровод давлением до 1,2 Мпа, для размещения которого не требуется разрешения на строительство

Местоположение: расположенных по адресу: Пермский край, г.о. Чайковский,
г. Чайковский, ул. Подгорная, к дому 7

Площадь земель или части земельного участка, кв.м.: 63

Категория земель: земли населенных пунктов

Вид разрешенного использования: -

Описание границ смежных землепользователей:

От точки н1 до точки н2 - земельный участок с кадастровым номером 59:12:0010264:7

От точки н2 до точки н3 - земли общего пользования

От точки н3 до точки н4 - земельный участок с кадастровым номером 59:12:0000000:20207

От точки н4 до точки н5 - земельный участок с кадастровым номером 59:12:0000000:20219


От точки н5 до точки н8 - земельный участок с кадастровым номером 59:12:0000000:20207


От точки н8 до точки н9 - земельный участок с кадастровым номером 59:12:0000000:20219




От точки н9 до точки н10 - земельный участок с кадастровым номером 59:12:0000000:20207

От точки н10 до точки н1 - земли общего пользования


Условные обозначения:

 :7 - границы и номер земельного участка, сведения о которых внесены в ЕГРН

 - граница кадастрового квартала

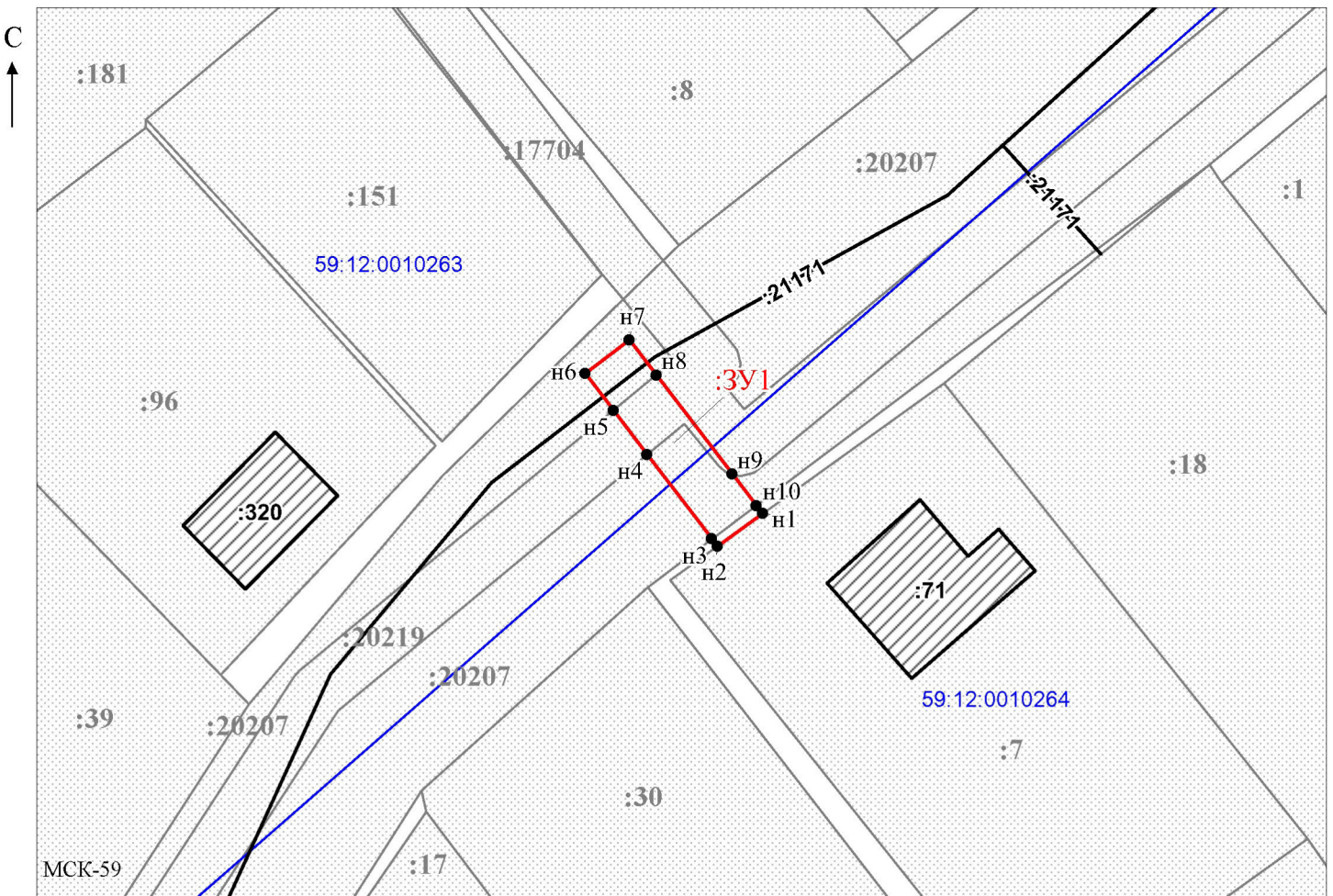
 - предполагаемый участок земель, на которых планируется размещение объекта
 :ЗУ1 - обозначение запрашиваемого земельного участка
 н1 - характерная точка границ земель или части земельного участка

59:12:0010264 - номер кадастрового квартала

 :71 - границы и номер объекта капитального строительства, сведения о которых внесены в ЕГРН

Каталог координат, м

№ точки границы	X	Y
н1	377787.64	1282181.34
н2	377785.30	1282178.08
н3	377785.82	1282177.68
н4	377791.90	1282173.03
н5	377795.07	1282170.59
н6	377797.73	1282168.56
н7	377800.17	1282171.74
н8	377797.63	1282173.68
н9	377790.48	1282179.16
н10	377788.23	1282180.89
н1	377787.64	1282181.34



Масштаб 1:500

Заявитель: _____ / Офишкина И.В.
МП (подпись, расшифровка подписи)
(для юридических лиц
и индивидуальных предпринимателей)

