



АДМИНИСТРАЦИЯ
ЧАЙКОВСКОГО ГОРОДСКОГО ОКРУГА
УПРАВЛЕНИЕ
ЗЕМЕЛЬНО-ИМУЩЕСТВЕННЫХ
ОТНОШЕНИЙ

ул. Ленина, д. 67/1, г. Чайковский, Пермский край, 617760
Тел/факс: (34241) 4-73-75
E-mail: chaikkui2015@yandex.ru
ОКПО 35288925 ОГРН 1185958071562
ИНН/КПП 5959002592/595901001

17.11.2021 № 02-01-06.1-1628исх

На № _____ от _____

АО «Газпром
газораспределение Пермь»
ул. Петропавловская, 43,
г. Пермь, 614000

Чайковский отдел
Управления Росреестра
по Пермскому краю

Правовое управление
администрации Чайковского
городского округа

О предоставлении решения

**РЕШЕНИЕ № 296
о размещении объектов**

г. Чайковский,
Пермский край


15 ноября 2021

Управление земельно-имущественных отношений администрации Чайковского городского округа, в лице начальника Управления Елькиной Ларисы Александровны, действующей на основании Положения об Управлении земельно-имущественных отношений администрации города Чайковского, утвержденного решением Думой Чайковского городского округа от 19 декабря 2018 г. № 99, разрешает Акционерному обществу «Газпром газораспределение Пермь» (ИНН 5902183841, ОГРН 1025900512670, адрес: 614000, г.Пермь, ул.Петропавловская, 43, телефон: 8 (342) 218 11 00, e-mail: ugaz@ugaz.ru) размещение объекта: «Газопровод давлением до 1,2 Мпа включительно, для размещения которого не требуется разрешение на строительство», на частях земельных участков с кадастровыми номерами 59:12:0000000:20227, 59:12:0000000:18269, из состава земель населенных пунктов, площадью 33 кв.м, на срок: до 14 ноября 2022 года,

местоположение: **Пермский край, г.о. Чайковский, ул. Восточная, к дому 14.**

Приложение: **схема предполагаемых к использованию земель или части земельного участка.**

Начальник Управления
земельно-имущественных отношений
администрации Чайковского городского округа



Л.А. Елькина

Схема предполагаемых к использованию земель или части земельного участка

Объект: Газопровод давлением до 1.2 Мпа, для размещения которого не требуется разрешения на строительство

Местоположение: расположенных по адресу: Пермский край, г.о. Чайковский, г. Чайковский, ул. Восточная, к дому 14

Площадь земель или части земельного участка, кв.м.: 33

Категория земель: земли населенных пунктов

Вид разрешенного использования: -

Описание границ смежных землепользователей:

От точки н1 до точки н2 - земельный участок с кадастровым номером 59:12:0010513:37

От точки н2 до точки н3 - земельный участок с кадастровым номером 59:12:0000000:20227

От точки н3 до точки н4 - земельный участок с кадастровым номером 59:12:0000000:18269

От точки н4 до точки н7 - земельный участок с кадастровым номером 59:12:0000000:20227

От точки н7 до точки н8 - земельный участок с кадастровым номером 59:12:0000000:18269

От точки н8 до точки н1 - земельный участок с кадастровым номером 59:12:0000000:20227

Каталог координат, м

№ точки границы	X	Y
н1	378471.32	1284911.58
н2	378474.84	1284909.70
н3	378477.40	1284914.31
н4	378478.38	1284916.06
н5	378478.83	1284916.87
н6	378475.34	1284918.81
н7	378474.88	1284917.97
н8	378473.90	1284916.22
н1	378471.32	1284911.58

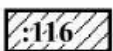
Условные обозначения:



- предполагаемый участок земель, на которых планируется размещение объекта



- границы и номер земельного участка, сведения о которых внесены в ЕГРН



- границы и номер объекта капитального строительства, сведения о которых внесены в ЕГРН



- граница кадастрового квартала



- зоны с особыми условиями использования территории, сведения о которых внесены в ЕГРН

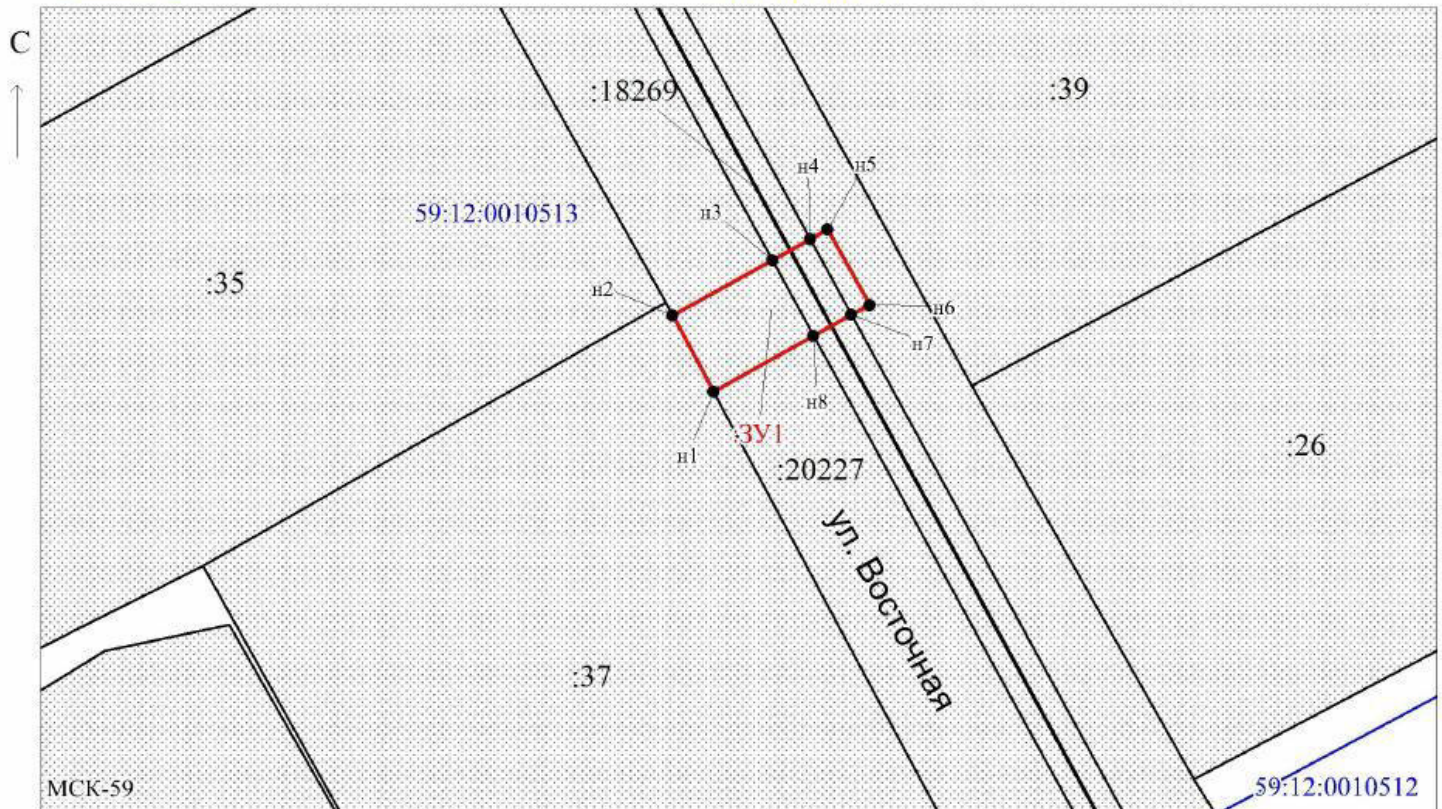
:3У1

- обозначение запрашиваемого земельного участка

• н1

- характерная точка границ земель или части земельного участка

59:12:0010513 - номер кадастрового квартала



Масштаб 1:350

Заявитель: _____ / Егорова И.В.

МП

(подпись, расшифровка подписи)

(для юридических лиц
и индивидуальных предпринимателей)