



АДМИНИСТРАЦИЯ
ЧАЙКОВСКОГО ГОРОДСКОГО ОКРУГА
УПРАВЛЕНИЕ
ЗЕМЕЛЬНО-ИМУЩЕСТВЕННЫХ
ОТНОШЕНИЙ

ул. Ленина, д. 67/1, г. Чайковский, Пермский край, 617760
Тел/факс: (34241) 4-73-75
E-mail: chaikkui2015@yandex.ru
ОКПО 35288925 ОГРН 1185958071562
ИНН/КПП 5959002592/595901001

19.11.2021 № 02-01-06.1-1652исх

На № _____ от _____

АО «Газпром
газораспределение Пермь»
ул. Петропавловская, 43,
г. Пермь, 614000

Чайковский отдел
Управления Росреестра
по Пермскому краю

Правовое управление
администрации Чайковского
городского округа

О предоставлении решения

**РЕШЕНИЕ № 292
о размещении объектов**

г. Чайковский,
Пермский край

15 ноября 2021

Управление земельно-имущественных отношений администрации Чайковского городского округа, в лице начальника Управления Елькиной Ларисы Александровны, действующей на основании Положения об Управлении земельно-имущественных отношений администрации города Чайковского, утвержденного решением Думой Чайковского городского округа от 19 декабря 2018 г. № 99,
разрешает **Акционерному обществу «Газпром газораспределение Пермь» (ИНН 5902183841, ОГРН 1025900512670, адрес: 614000, г.Пермь, ул.Петропавловская, 43, телефон: 8 (342) 218 11 00, e-mail: ugaz@ugaz.ru)**
размещение объекта: «Газопровод давлением до 1,2 Мпа включительно, для размещения которого не требуется разрешение на строительство»,
на землях, государственная собственность на которые не разграничена, номер кадастрового квартала 59:12:0010621, из состава земель населенных пунктов, площадью 9 кв.м,
на срок: до 14 ноября 2022 года,
местоположение: Пермский край, г. Чайковский, ул. Речная, к дому 72/1.

Приложение: схема предполагаемых к использованию земель или части земельного участка.

Начальник Управления
земельно-имущественных отношений
администрации Чайковского городского округа




Схема предполагаемых к использованию земель или части земельного участка

Объект: Газопровод давлением до 1,2 Мпа, для размещения которого не требуется разрешения на строительство

Местоположение: расположенных по адресу: Пермский край, г.о. Чайковский, г. Чайковский, ул Речная, к дому 72

Площадь земель или части земельного участка, кв.м.: 9

Категория земель: земли населенных пунктов

Вид разрешенного использования: -

Каталог координат, м

№ точки границы	X	Y
n1	376755.04	1286761.04
n2	376753.97	1286762.60
n3	376750.02	1286760.39
n4	376750.93	1286758.75
n1	376755.04	1286761.04

Описание границ смежных землепользователей:

От точки n1 до точки n2 - земельный участок с кадастровым номером 59:12:0010621:73

От точки n2 до точки n3 - земельный участок с кадастровым номером 59:12:0010621:107

От точки n3 до точки n1 - земли общего пользования

Условные обозначения:



- границы и номер земельного участка, сведения о которых внесены в ЕГРН

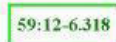


- границы и номер объекта капитального строительства, сведения о которых внесены в ЕГРН

— граница кадастрового квартала



- предполагаемый участок земель, на которых планируется размещение объекта



- зоны с особыми условиями использования территории, сведения о которых внесены в ЕГРН

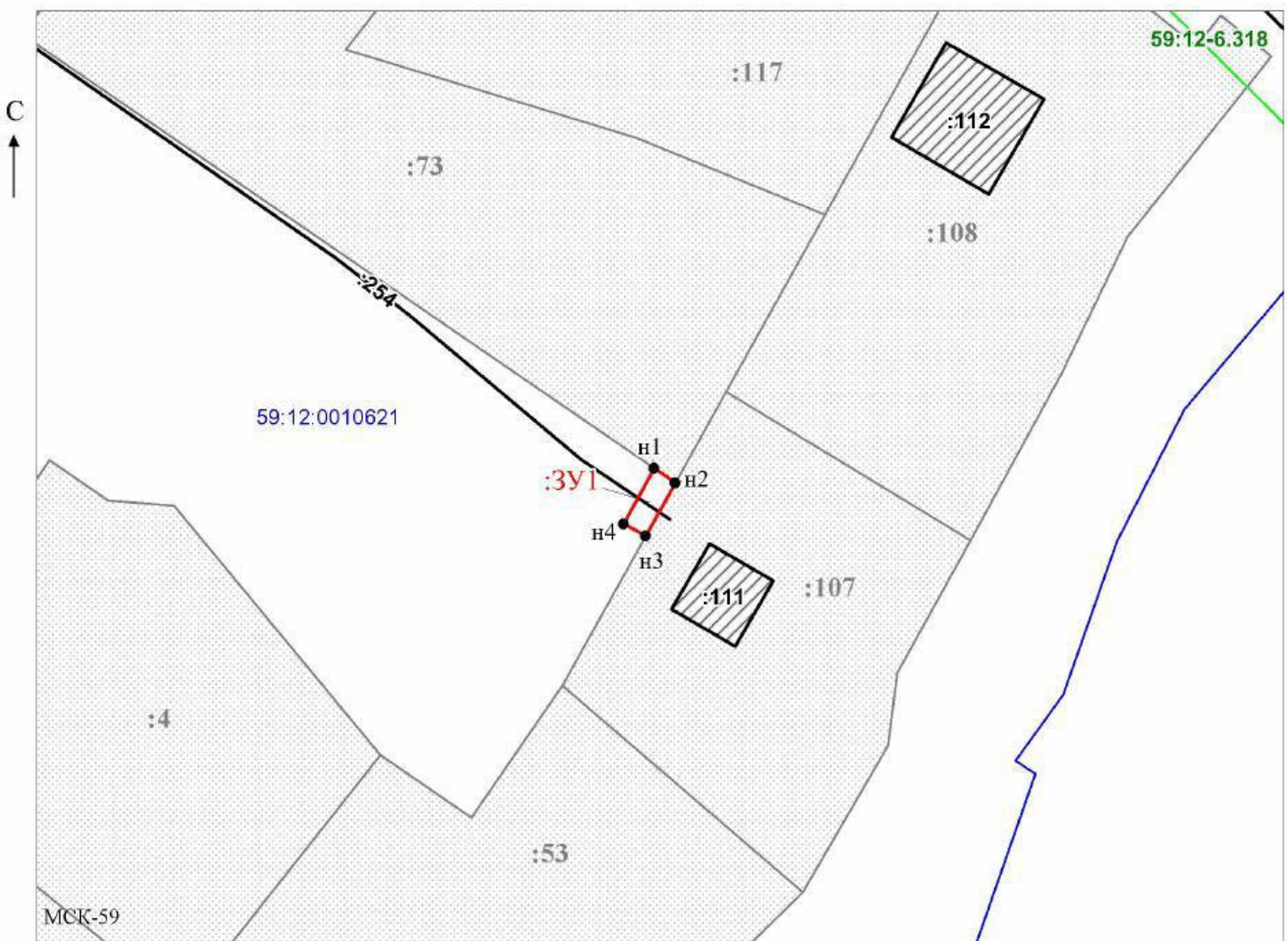
:ЗУ1

- обозначение запрашиваемого земельного участка

● n1

- характерная точка границ земель или части земельного участка

59:12:0010621 - номер кадастрового квартала



Масштаб 1:500

Заявитель: _____ / Офишкина И.В.

МП (подпись, расшифровка подписи)

(для юридических лиц и индивидуальных предпринимателей)