



АДМИНИСТРАЦИЯ
ЧАЙКОВСКОГО ГОРОДСКОГО ОКРУГА
УПРАВЛЕНИЕ
ЗЕМЕЛЬНО-ИМУЩЕСТВЕННЫХ
ОТНОШЕНИЙ

ул. Ленина, д. 67/1, г. Чайковский, Пермский край, 617760
Тел/факс: (34241) 4-73-75
E-mail: chaikkui2015@yandex.ru
ОКПО 35288925 ОГРН 1185958071562
ИНН/КПП 5959002592/595901001

Кузвачеву Сергею Леонидовичу,
Ленина ул., д. 45, кв. 13,
г. Чайковский, Пермский край

Чайковский отдел
Управления Росреестра
по Пермскому краю

11.06.2021 № 02-01-06.1-699исх

Правовое управление
администрации Чайковского
городского округа

На № _____ от _____

О предоставлении решения

**РЕШЕНИЕ № 140
о размещении объектов**

г. Чайковский,
Пермский край

10 июня 2021г.

Управление земельно-имущественных отношений администрации Чайковского городского округа, в лице начальника Управления Елькиной Ларисы Александровны, действующей на основании Положения об Управлении земельно-имущественных отношений администрации города Чайковского, утвержденного решением Думой Чайковского городского округа от 19 декабря 2018 г. № 99,

разрешает Кузвачеву Сергею Леонидовичу, (адрес: 617760, Пермский край, г. Чайковский, ул. Ленина, д. 45, кв.13, телефон: 89226424798) размещение объекта: «Водопроводы и водоводы всех видов, для размещения которых не требуется разрешения на строительство»,

на землях, государственная собственность на которые не разграничена, с кадастровым номером квартала 59:12:0010513, из состава земель населенных пунктов, площадью 51 кв.м, на срок: до 09.06.2022 года,

местоположение: **Пермский край, г. Чайковский, ул. Восточная, к дому №14.**

Приложение: **схема предполагаемых к использованию земель или части земельного участка.**

Начальник Управления
земельно-имущественных отношений
администрации Чайковского городского округа




Схема предполагаемых к использованию земель или части земельного участка

Объект: Водопроводы и водоводы всех видов, для размещения которых не требуется разрешение на строительство

Местоположение: Пермский край, Чайковский городской округ, Большой переулоч

Площадь земель или части земельного участка, кв.м.: 51 кв.м.

Категория земель: Земли населенных пунктов

Вид разрешенного использования: 3.1. Коммунальное обслуживание





Каталог координат, м





Система координат МСК-59, зона 1

границы	X	Y
:ЗУ1		
п1	378435.98	1284906.52
п2	378438.43	1284910.70
п3	378425.69	1284909.76
п4	378424.56	1284907.79
п5	378423.37	1284905.59



Условные обозначения

-  граница вновь образованного земельного участка
-  поворотная точка границы участка
-  порядковый номер поворотной точки границы участка
-  зоны с особыми условиями использования территории

-  граница кадастрового квартала
-  кадастровый номер земельного участка
-  номер образуемого земельного участка
-  граница земельного участка, включенная в ГКН

Заявитель:

 Кузвачев С.Л.

Лист согласования к документу № 02-01-06.1-699исх от 11.06.2021. В ответ на № 02-01-06.1-1151вх (09.06.2021)

Инициатор согласования: Мушкина А.Н. Главный специалист (Администрация Чайковского городского округа)

Согласование инициировано: 10.06.2021 15:34

Краткое содержание: Кузвачев Сергей Леонидович, заявление о выдаче решения о размещении объекта г.Чайковский ул.Восточная 14

Секретарю УЗИО:

- 1.Просим направить решение со схемой предполагаемых к использованию земель заявителю и адресатам (гос.зем.надзор, мун.зем.контроль) в течение 1-го дня с даты регистрации на эл.почту или по средствам МСЭД.
2. Просим опубликовать прилагаемые документы на официальном сайте АЧГО в разделе «Управление имуществом – Земля, городские леса – Решения о размещении объектов – 2021г.»

ЛИСТ СОГЛАСОВАНИЯ

Тип согласования: **смешанное**

№	ФИО	Срок согласования	Результат согласования	Замечания/Комментарии
Тип согласования: последовательное				
1	Герасимов И.Ф.		Согласовано 10.06.2021 15:58	-
Тип согласования: последовательное				
2	Елькина Л.А		ЭП Подписано 10.06.2021 16:55	-