



АДМИНИСТРАЦИЯ
ЧАЙКОВСКОГО ГОРОДСКОГО ОКРУГА
УПРАВЛЕНИЕ
ЗЕМЕЛЬНО-ИМУЩЕСТВЕННЫХ
ОТНОШЕНИЙ

ул. Ленина, д. 67/1, г. Чайковский, Пермский край, 617760
Тел/факс: (34241) 4-73-75
E-mail: chaikkui2015@yandex.ru
ОКПО 35288925 ОГРН 1185958071562
ИНН/КПП 5959002592/595901001

20.05.2021 № 02-01-06.1-569исх

На № _____ от _____

АО «Газпром
газораспределение Пермь»
ул. Петропавловская, 43,
г. Пермь, 614000

Чайковский отдел
Управления Росреестра
по Пермскому краю

Правовое управление
администрации Чайковского
городского округа

О предоставлении решения

**РЕШЕНИЕ № 94
о размещении объектов**

г. Чайковский,
Пермский край

17 мая 2021г.

Управление земельно-имущественных отношений администрации Чайковского городского округа, в лице начальника Управления Елькиной Ларисы Александровны, действующей на основании Положения об Управлении земельно-имущественных отношений администрации города Чайковского, утвержденного решением Думой Чайковского городского округа от 19 декабря 2018 г. № 99, разрешает Акционерному обществу «Газпром газораспределение Пермь» (ИНН 5902183841, ОГРН 1025900512670, адрес: 614000, г.Пермь, ул.Петропавловская, 43, телефон: 8 (342) 218 11 00, e-mail: ugaz@ugaz.ru) размещение объекта: «Газопровод давлением до 0,6 Мпа включительно, для размещения которого не требуется разрешение на строительство», на часть земельного участка с кадастровым номером 59:12:0210000:1972, на землях, государственная собственность на которые не разграничена, номер кадастрового квартала 59:12:0210000, из состава земель населенных пунктов, площадью 174 кв.м,

на срок: до 16 мая 2022 года,
местоположение: Пермский край, г. Чайковский, с. Ольховка, ул.
Молодежная, к дому № 30.

Приложение: схема предполагаемых к использованию земель или части
земельного участка.

Начальник Управления
земельно-имущественных отношений
администрации Чайковского городского округа




Схема предполагаемых к использованию земель или части земельного участка

Объект: Газопровод давлением до 0,6 Мпа, для размещения которого не требуется разрешения на строительство

Местоположение: расположенных по адресу: Пермский край, г.о. Чайковский, с. Ольховка, ул. Молодежная, к дому 30

Каталог координат, м

№ точки границы	X	Y
n1	374448.49	1278790.91
n2	374445.33	1278788.44
n3	374449.01	1278784.21
n4	374451.60	1278781.22
n5	374480.35	1278806.12
n6	374478.50	1278808.26
n7	374477.73	1278809.14
n8	374452.00	1278786.86
n1	374448.49	1278790.91

Площадь земель или части земельного участка, кв.м.: 174

Категория земель: земли населенных пунктов

Вид разрешенного использования: -

Описание границ смежных землепользователей:

От точки n1 до точки n2 - земельный участок с кадастровым номером 59:12:0210000:1961

От точки n2 до точки n3 - земли общего пользования

От точки n3 до точки n6 - земельный участок с кадастровым номером 59:12:0210000:1972

От точки n6 до точки n1 - земли общего пользования

Условные обозначения:



- предполагаемый участок земель, на которых планируется размещение объекта

:1961


- границы и номер земельного участка, сведения о которых внесены в ЕГРН



- границы и номер объекта капитального строительства, сведения о которых внесены в ЕГРН



- граница кадастрового квартала



- забор, установленный на земельном участке

59:12-6.222

- зоны с особыми условиями использования территории, сведения о которых внесены в ЕГРН

:3У1

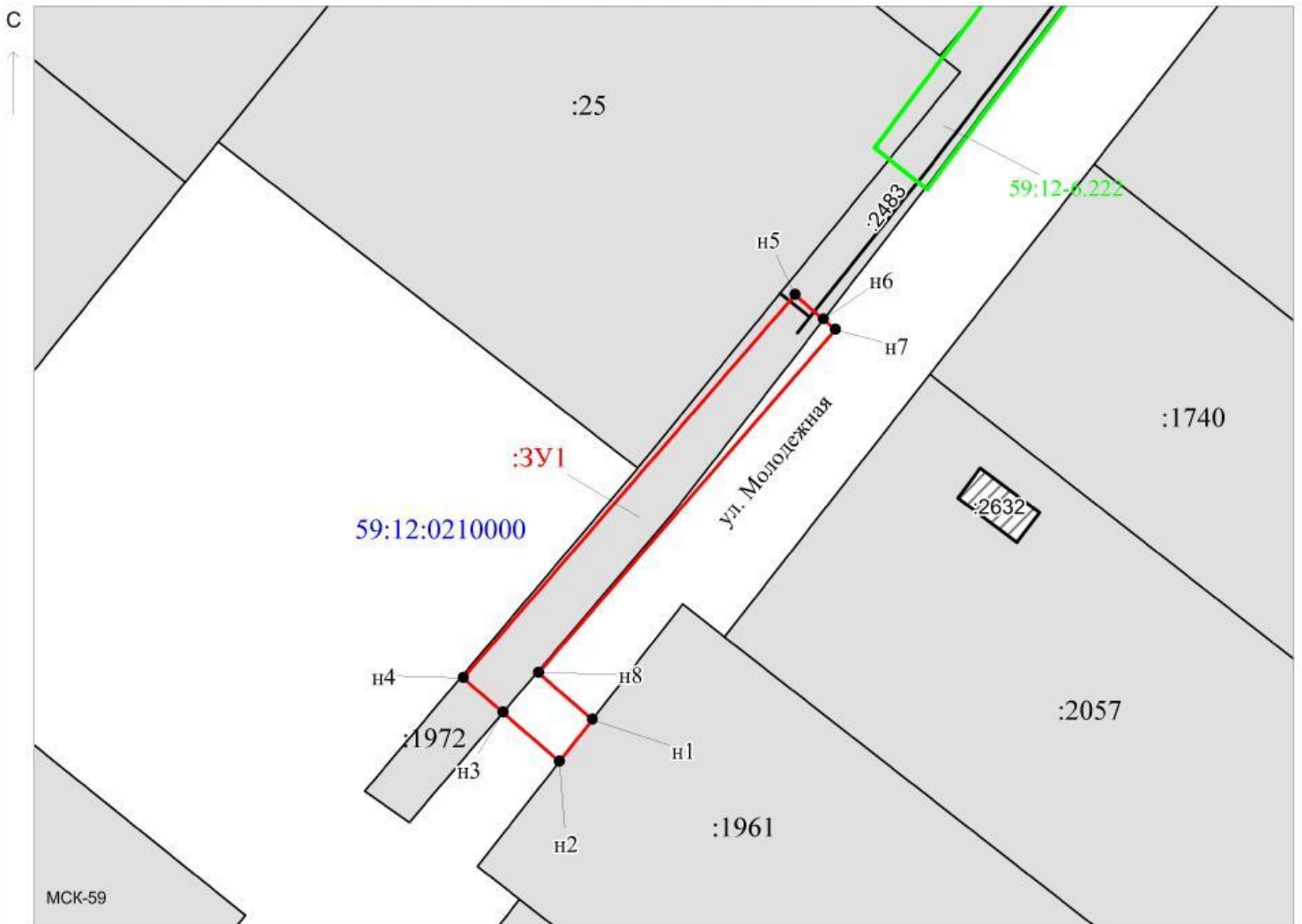
- обозначение запрашиваемого земельного участка

• n1

- характерная точка границ земель или части земельного участка

59:12:0210000

- номер кадастрового квартала



Масштаб 1:500

Заявитель: _____

/ Офишкина И. В.

(подпись, расшифровка подписи)

МП

(для юридических лиц
и индивидуальных предпринимателей)

Лист согласования к документу № 02-01-06.1-569исх от 20.05.2021. В ответ на № 02-01-06.1-887вх (11.05.2021)

Инициатор согласования: Мушкина А.Н. Главный специалист (Администрация Чайковского городского округа)

Согласование инициировано: 18.05.2021 12:19

Краткое содержание: Офишкина И.В., заявление о размещении объектов с. Ольховка ул. Молодежная к дому 30

Секретарю УЗИО:

1. Просим направить решение со схемой предполагаемых к использованию земель заявителю и адресатам (гос.зем.надзор, мун.зем.контроль) в течение 1-го дня с даты регистрации на эл.почту или по средствам МСЭД.

2. Просим опубликовать прилагаемые документы на официальном сайте АЧГО в разделе «Управление имуществом – Земля, городские леса – Решения о размещении объектов – 2021г.»

ЛИСТ СОГЛАСОВАНИЯ

Тип согласования: **смешанное**

№	ФИО	Срок согласования	Результат согласования	Замечания/Комментарии
Тип согласования: последовательное				
1	Матис О.В.		Согласовано 18.05.2021 12:35	-
2	Зайцев А.Н.		Согласовано 19.05.2021 08:38	-
3	Исполняющий обязанности Кузюбердина М.П. (Герасимов И.Ф.)		Согласовано 19.05.2021 15:54	-
Тип согласования: последовательное				
4	Елькина Л.А		ЭП Подписано 20.05.2021 12:50	-