



АДМИНИСТРАЦИЯ  
ЧАЙКОВСКОГО ГОРОДСКОГО ОКРУГА  
УПРАВЛЕНИЕ  
ЗЕМЕЛЬНО-ИМУЩЕСТВЕННЫХ  
ОТНОШЕНИЙ

ул. Ленина, д. 67/1, г. Чайковский, Пермский край, 617760  
Тел/факс: (34241) 4-73-75  
E-mail: chaikkui2015@yandex.ru  
ОКПО 35288925 ОГРН 1185958071562  
ИНН/КПП 5959002592/595901001

31.05.2021 № 02-01-06.1-632исх

На № \_\_\_\_\_ от \_\_\_\_\_

ОАО «МРСК Урала»  
Свердловская обл.,  
г. Екатеринбург, ул. Мамина -  
Сибиряка, д. 140

Чайковский отдел  
Управления Росреестра  
по Пермскому краю

Правовое управление  
администрации Чайковского  
городского округа

Пресс-служба  
администрации Чайковского  
городского округа

**О предоставлении решения**

**РЕШЕНИЕ № 117  
о размещении объектов**

г. Чайковский,  
Пермский край

25 мая 2021г.

**Управление земельно-имущественных отношений администрации Чайковского городского округа, в лице начальника Управления Елькиной Ларисы Александровны, действующей на основании Положения об Управлении земельно-имущественных отношений администрации Чайковского городского округа, утвержденного решением Думой Чайковского городского округа от 19 декабря 2018 года № 99,**


**разрешает Открытому акционерному обществу «Межрегиональная распределительная сетевая компания Урала» (ИНН 6671163413, ОГРН 1056604000970, адрес: Свердловская обл., г. Екатеринбург, ул. Мамина - Сибиряка, д. 140, телефон: 8(343)215-26-00, E-mail: [delo@mrsk-ural.ru](mailto:delo@mrsk-ural.ru)) размещение объекта: «Линии электропередачи классом напряжения до 35 кВ, а также связанные с ними трансформаторные подстанции, распределительные пункты и иное предназначенное для осуществления передачи электрической энергии оборудование, для размещения которых не требуется разрешения на строительство», на землях, государственная собственность на которые не разграничена, номер кадастрового квартала 59:12:0210000, площадью 266,8 кв.м,**

на срок: **бессрочно,**

местоположение: **Пермский край, г. Чайковский, с. Ольховка,  
ул. Камская.**

Приложение: **схема предполагаемых к использованию земель или части  
земельного участка.**

Начальник Управления  
земельно-имущественных отношений  
администрации Чайковского городского округа



**Л.А. Елькина**

## Схема предполагаемых к использованию земель или части земельного участка

Объект: Строительство ВЛ 10 кВ № 13 Ольховка ПС 35/10 кВ Прикамье; СТП 1843/16 кВА; ВЛ 0,4 кВ № 1; ПУ- 1шт. для электроснабжения индив. жилого дома по адресу: Чайковский р-он, с. Ольховка, кад. номер уч.: 59:12:0210000:2013. Реконструкция ВЛ 10 кВ № 13 Ольховка ПС 35/10 кВ Прикамье для электроснабжения индив. жилого дома по адресу: Чайковский р-он, с. Ольховка, кад. номер уч.: 59:12:0210000:2013

Местоположение: Пермский край, г.о. Чайковский, с. Ольховка, ул. Камская, з/у 92/1

Площадь земель или части земельного участка, кв.м. :266,8 кв.м.

Категория земель: Земли населенных пунктов




Вид разрешенного использования: 3.1. Коммунальное обслуживание




Каталог координат, м  
Система координат МСК-59, зона 1

№ точки границы	X	Y
n1	374089.8105	1279603.8432
n2	374077.8666	1279605.0523
n3	374049.8036	1279649.8428
n4	374046.4144	1279647.7184
n5	374075.5321	1279601.2566
n6	374089.4109	1279599.8632

Условные обозначения:

-  граница вновь образованного земельного участка
-  поворотная точка границы участка
- n1 порядковый номер поворотной точки границы участка
- :2013 кадастровый номер земельного участка
- :ЗУ1 номер образуемого земельного участка
-  граница земельного участка, включенная в ГКН



Заявитель:  
ОАО "МРСК Урала" филиал "Пермэнерго"  
Производственное отделение  
"Чайковские электрические сети"  
Директор  С.А. Старков

Лист согласования к документу № 02-01-06.1-632исх от 31.05.2021. В ответ на № 02-01-06.1-996вх (24.05.2021)

Инициатор согласования: Мушкинина А.Н. Главный специалист (Администрация Чайковского городского округа)

Согласование инициировано: 25.05.2021 11:35

Краткое содержание: Заявление о выдаче решения о размещении объекта с.Ольховка ул.Камская

Секретарю УЗИО:

1. Просим направить решение со схемой предполагаемых к использованию земель заявителю и адресатам (гос.зем.надзор, мун.зем.контроль) в течение 1-го дня с даты регистрации на эл.почту или по средствам МСЭД.

2. Просим опубликовать прилагаемые документы на официальном сайте АЧГО в разделе «Управление имуществом – Земля, городские леса – Решения о размещении объектов – 2021г.»

#### ЛИСТ СОГЛАСОВАНИЯ

Тип согласования: **смешанное**

№	ФИО	Срок согласования	Результат согласования	Замечания/Комментарии
Тип согласования: <b>последовательное</b>				
1	Матис О.В.		Согласовано 26.05.2021 08:44	-
2	Зайцев А.Н.		Согласовано 27.05.2021 08:23	-
3	Исполняющий обязанности Кузюбердина М.П. (Герасимов И.Ф.)		Согласовано 27.05.2021 08:42	-
Тип согласования: <b>последовательное</b>				
4	Елькина Л.А		ЭП Подписано 31.05.2021 16:07	-