



АДМИНИСТРАЦИЯ
ЧАЙКОВСКОГО ГОРОДСКОГО ОКРУГА
УПРАВЛЕНИЕ
ЗЕМЕЛЬНО-ИМУЩЕСТВЕННЫХ
ОТНОШЕНИЙ

ул. Ленина, д. 67/1, г. Чайковский, Пермский край, 617760
Тел/факс: (34241) 4-73-75
E-mail: chaikkui2015@yandex.ru
ОКПО 35288925 ОГРН 1185958071562
ИНН/КПП 5959002592/595901001

ООО «Терракота»
Пермский край, г. Чайковский,
с. Фоки

Чайковский отдел
Управления Росреестра
по Пермскому краю

13.10.2021 № 02-01-06.1-1514исх

На № _____ от _____

Правовое управление
администрации Чайковского
городского округа

О предоставлении решения

РЕШЕНИЕ № 265
о размещении объектов

г. Чайковский,
Пермский край

07 октября 2021г.

Управление земельно-имущественных отношений администрации Чайковского городского округа, в лице начальника Управления Елькиной Ларисы Александровны, действующей на основании Положения об Управлении земельно-имущественных отношений администрации города Чайковского, утвержденного решением Думой Чайковского городского округа от 19 декабря 2018 г. № 99,

разрешает ООО «Терракота», (ИНН 5920034088, ОГРН 1105920001032, адрес: 617750, Пермский край, г. Чайковский, с. Фоки, телефон: 89223404535) размещение объекта: «Проезды, в том числе вдольтрассовые, и подъездные дороги, для размещения которых не требуется разрешения на строительство»,

на часть земельного участка с кадастровым номером 59:12:0740001:785, площадью 79 кв.м,

на срок: до 06.10.2022 года,
местоположение: **Пермский край, г. Чайковский.**

Приложение: схема предполагаемых к использованию земель или части земельного участка.

Начальник Управления
земельно-имущественных отношений
администрации Чайковского городского округа




Схема предполагаемых к использованию земель или части земельного участка

Объект: Проезды, в том числе вдольтрассовые, и подъездные дороги, для размещения которых не требуется разрешения на строительство

Местоположение: Пермский край, Чайковский городской округ

Площадь земель или части земельного участка, кв.м.: 79 кв.м.

Категория земель: Земли сельскохозяйственного назначения





Вид разрешенного использования: Проезды, в том числе вдольтрассовые, и подъездные дороги, для размещения которых не требуется разрешения на строительство







Каталог координат, м
Система координат МСК-59, зона 1

№ точки границы	X	Y
:3У1		
n1	374410.79	1301371.66
n2	374413.37	1301378.17
n3	374402.90	1301382.49
n4	374400.35	1301375.97

Условные обозначения

-  граница вновь образованного земельного участка
-  поворотная точка границы участка
-  n1 порядковый номер поворотной точки границы участка
-  зоны с особыми условиями использования территории

-  граница кадастрового квартала
-  :25 кадастровый номер земельного участка
-  :3У1 номер образуемого земельного участка
-  граница земельного участка, включенная в ГКН

Заявитель:
ООО "Терракога"

Генеральный директор



Серебренников С.В.