



**УПРАВЛЕНИЕ  
ЗЕМЕЛЬНО-ИМУЩЕСТВЕННЫХ  
ОТНОШЕНИЙ АДМИНИСТРАЦИИ  
ЧАЙКОВСКОГО ГОРОДСКОГО ОКРУГА**

ул. Ленина, д. 67/1, г. Чайковский

Пермский край, 617764

Тел/факс: (34241) 4-73-75

E-mail: chaikkui2015@yandex.ru

ОКПО 35288925, ОГРН 1185958071562

ИНН/КПП 5959002592/595901001

16.04.2021 № 241-02-01-06.1-469исх

На № \_\_\_\_\_ от \_\_\_\_\_

**О предоставлении решения**

АО «Связьтранснефть»  
ул. Наметкина, д.1, стр. 1,  
г. Москва, 117420

Чайковский отдел  
Управления Росрестра  
по Пермскому краю

Правовое управление  
администрации Чайковского  
городского округа

**РЕШЕНИЕ №83  
о размещении объектов**

г. Чайковский,  
Пермский край

13 апреля 2021 г.

**Управление земельно-имущественных отношений администрации Чайковского городского округа**, в лице начальника Управления **Елькиной Ларисы Александровны**, действующей на основании Положения об Управлении земельно-имущественных отношений администрации города Чайковского, утвержденного решением Чайковской городской Думой от 19 декабря 2018 г. № 99,

разрешает **Акционерному обществу «Связь объектов транспорта и добычи нефти» (АО «Связьтранснефть» (ИНН 7723011906, ОГРН 1027739420961, адрес: 117420, г. Москва, ул. Наметкина, д. 12, стр. 1, телефон: 8(495)9508070) размещение объекта: «Линии связи, линейно-кабельные сооружения связи и иные сооружения связи, для размещения которых не требуется разрешения на строительство», на части земельного участка с кадастровым номером 59:12:0860001:222, государственная собственность на который не разграничена, из состава земель сельскохозяйственного назначения, площадью 1146 кв.м,**

на срок: с **25.05.2021** по **24.05.2022г.**,  
местоположение: **Пермский край, г. Чайковский.**

Приложение: схема предполагаемых к использованию земель или части земельного участка.

Начальник Управления  
земельно-имущественных отношений  
администрации Чайковского городского округа


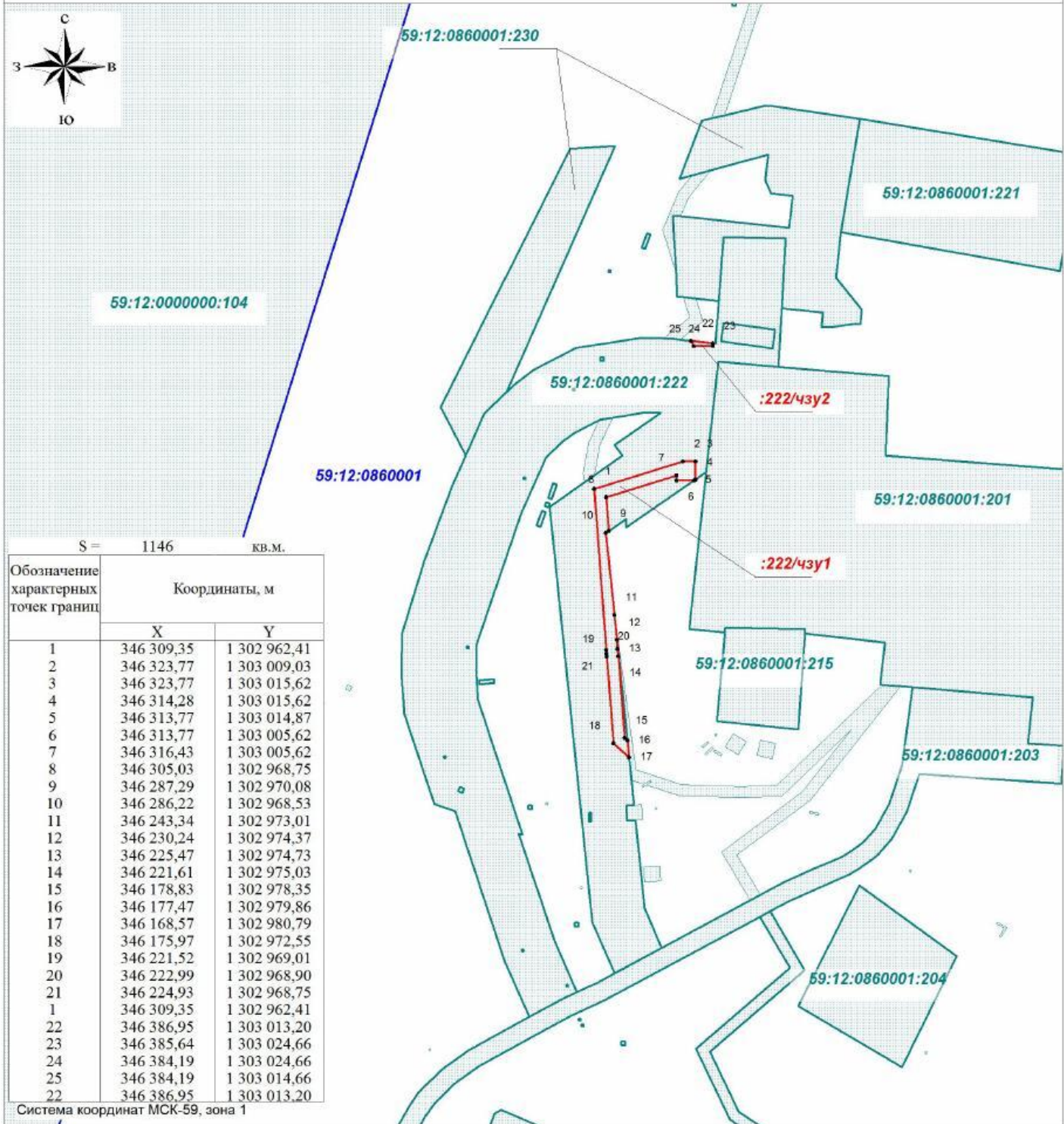
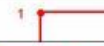





Схема границ предполагаемого к использованию земельного участка с кадастровым номером 59:12:0860001:222  
 Объект: "Волоконно-оптическая линия передачи (ВОЛП) УС Альметьевск – УС Башкултаево. Строительство"  
 Местоположение: Пермский край, Чайковский район, Уральское сельское поселение  
 Категория земель: Земли сельскохозяйственного назначения  
 Вид разрешенного использования: Под реконструкцию магистрального нефтепровода  
 Площадь части земельного участка: 1146 кв.м.  
 Масштаб 1:3000



УСЛОВНЫЕ ОБОЗНАЧЕНИЯ:

-  граница испрашиваемого земельного участка, номер поворотной точки
-  обозначение испрашиваемого земельного участка
-  граница и номер кадастрового квартала
-  земельный участок, сведения о котором содержатся в ГКН

Подготовлена ООО "Геотранспроект"

Зам. директора	Яндулов Д.Ю.
Исполнитель	Точень Е.А.



Лист согласования к документу № 241-02-01-06.1-469исх от 16.04.2021. В ответ на № 02-01-06.1-644вх (01.04.2021)

Инициатор согласования: Муштинкина А.Н. Главный специалист (Администрация Чайковского городского округа)

Согласование инициировано: 14.04.2021 09:30

Краткое содержание: АО "Связьтранснефть" Коптев Михаил Семенович, заявление о принятии решения о размещении объекта 59:12:0000000:18589, 59:12:0740010:786, 59:12:0860001:222

Секретарю УЗИО:

1. Просим направить решение со схемой предполагаемых к использованию земель заявителю и адресатам (гос.зем.надзор, мун.зем.контроль) в течение 1-го дня с даты регистрации на эл.почту или по средствам МСЭД.

2. Просим опубликовать прилагаемые документы на официальном сайте АЧГО в разделе «Управление имуществом – Земля, городские леса – Решения о размещении объектов – 2021г.»

#### ЛИСТ СОГЛАСОВАНИЯ

Тип согласования: **смешанное**

№	ФИО	Срок согласования	Результат согласования	Замечания/Комментарии
Тип согласования: <b>последовательное</b>				
1	Матис О.В.		Согласовано 14.04.2021 16:00	-
2	Зайцев А.Н.		Согласовано 15.04.2021 08:46	-
3	Герасимов И.Ф.		Согласовано 15.04.2021 09:57	-
Тип согласования: <b>последовательное</b>				
4	Елькина Л.А		ЭП Подписано 15.04.2021 10:19	-