



АДМИНИСТРАЦИЯ  
ЧАЙКОВСКОГО ГОРОДСКОГО ОКРУГА  
УПРАВЛЕНИЕ  
ЗЕМЕЛЬНО-ИМУЩЕСТВЕННЫХ  
ОТНОШЕНИЙ

ул. Ленина, д. 67/1, г. Чайковский, Пермский край, 617760  
Тел/факс: (34241) 4-73-75  
E-mail: chaikkui2015@yandex.ru  
ОКПО 35288925 ОГРН 1185958071562  
ИНН/КПП 5959002592/595901001

15.04.2021 №241-02-01-06.1-428исх

На № \_\_\_\_\_ от \_\_\_\_\_

АО «Газпром  
газораспределение Пермь»  
ул. Петропавловская, 43,  
г. Пермь, 614000

Чайковский отдел  
Управления Росреестра  
по Пермскому краю

Правовое управление  
администрации Чайковского  
городского округа

**О предоставлении решения**

**РЕШЕНИЕ № 78  
о размещении объектов**

г. Чайковский,  
Пермский край

13 апреля 2021г.

**Управление земельно-имущественных отношений администрации Чайковского городского округа, в лице начальника Управления Елькиной Ларисы Александровны, действующей на основании Положения об Управлении земельно-имущественных отношений администрации города Чайковского, утвержденного решением Думой Чайковского городского округа от 19 декабря 2018 г. № 99, разрешает Акционерному обществу «Газпром газораспределение Пермь» (ИНН 5902183841, ОГРН 1025900512670, адрес: 614000, г.Пермь, ул.Петропавловская, 43, телефон: 8 (342) 218 11 00, e-mail: [ugaz@ugaz.ru](mailto:ugaz@ugaz.ru)) размещение объекта: «Газопровод давлением до 0,6 Мпа включительно, для размещения которого не требуется разрешение на строительство», на землях, государственная собственность на которые не разграничена, номер кадастрового квартала 59:12:0010447, из состава земель населенных пунктов, площадью 23 кв.м,**

на срок: до **12 апреля 2022** года,

местоположение: **Пермский край, г. Чайковский, ул. Набережная, к дому № 80 «а».**

Приложение: схема предполагаемых к использованию земель или части земельного участка.

Начальник Управления  
земельно-имущественных отношений  
администрации Чайковского городского округа



## Схема предполагаемых к использованию земель или части земельного участка

Объект: Газопровод давлением до 0,6 Мпа, для размещения которого не требуется разрешения на строительство

Местоположение: расположенных по адресу: Пермский край, Чайковский городской округ,  
г. Чайковский, ул.Набережная к дому 80а

Каталог координат, м

Площадь земель или части земельного участка, кв.м.: 23

Категория земель: земли населенных пунктов

Вид разрешенного использования: -

Описание границ смежных землепользователей:

От точки н1 до точки н2 - земельный участок с кадастровым номером 59:12:0010447:94

От точки н2 до точки н3 - земли общего пользования

От точки н3 до точки н4 - земельный участок с кадастровым номером 59:12:0000000:17922

От точки н4 до точки н1 - земли общего пользования

№ точки границы	X	Y
н1	378672.67	1285598.17
н2	378676.15	1285600.13
н3	378673.36	1285605.10
н4	378669.87	1285603.16
н1	378672.67	1285598.17

### Условные обозначения:



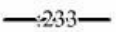
- предполагаемый участок земель, на которых планируется размещение объекта




- границы и номер земельного участка, сведения о которых внесены в ЕГРН



- границы и номер объекта капитального строительства, сведения о которых внесены в ЕГРН



- объект капитального строительства



- зоны с особыми условиями использования территории, сведения о которых внесены в ЕГРН

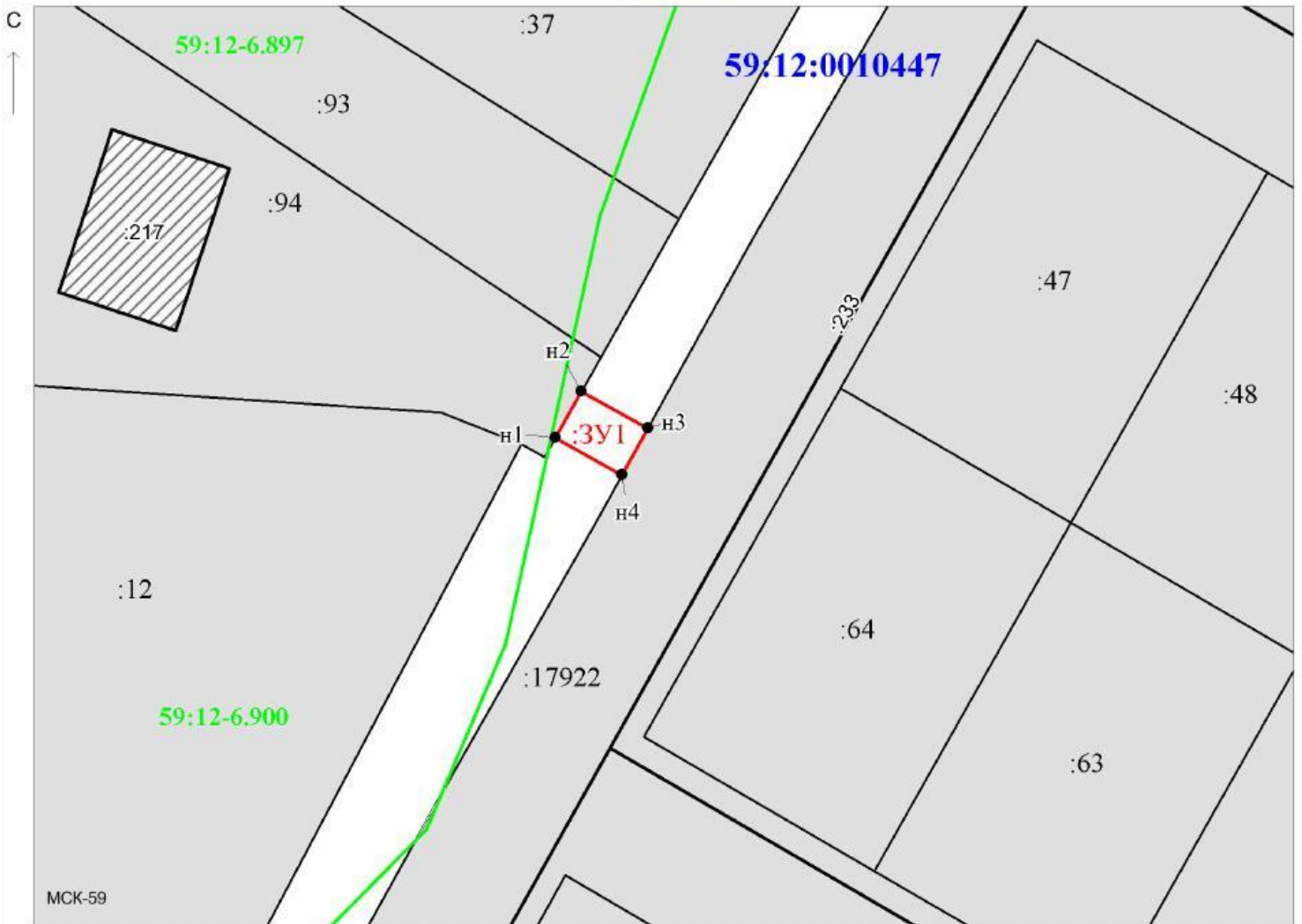
:3У1

- обозначение запрашиваемого земельного участка

• н1

- характерная точка границ земель или части земельного участка

59:12:0010447 - номер кадастрового квартала



Масштаб 1:500

Заявитель: \_\_\_\_\_ / Офишкина И. В.  
МП (подпись, расшифровка подписи)

(для юридических лиц  
и индивидуальных предпринимателей)

Лист согласования к документу № 241-02-01-06.1-428исх от 15.04.2021. В ответ на № 02-01-06.1-689вх (07.04.2021)

Инициатор согласования: Мушкина А.Н. Главный специалист (Администрация Чайковского городского округа)

Согласование инициировано: 13.04.2021 16:07

Краткое содержание: Офишкина И.В., заявление о размещении объектов г.Чайковский ул.Набережная к дому 80а

Секретарю УЗИО:

1.Просим направить решение со схемой предполагаемых к использованию земель заявителю и адресатам (гос.зем.надзор, мун.зем.контроль) в течение 1-го дня с даты регистрации на эл.почту или по средствам МСЭД.

2. Просим опубликовать прилагаемые документы на официальном сайте АЧГО в разделе «Управление имуществом – Земля, городские леса – Решения о размещении объектов – 2021г.»

#### ЛИСТ СОГЛАСОВАНИЯ

Тип согласования: **смешанное**

№	ФИО	Срок согласования	Результат согласования	Замечания/Комментарии
Тип согласования: <b>последовательное</b>				
1	Матис О.В.		Согласовано 13.04.2021 16:12	-
2	Зайцев А.Н.		Согласовано 14.04.2021 12:45	-
3	Герасимов И.Ф.		Согласовано 14.04.2021 14:48	-
Тип согласования: <b>последовательное</b>				
4	Елькина Л.А		ЭП Подписано 14.04.2021 18:16	-