



АДМИНИСТРАЦИЯ
ЧАЙКОВСКОГО ГОРОДСКОГО ОКРУГА
УПРАВЛЕНИЕ
ЗЕМЕЛЬНО-ИМУЩЕСТВЕННЫХ
ОТНОШЕНИЙ

ул. Ленина, д. 67/1, г. Чайковский, Пермский край, 617760
Тел/факс: (34241) 4-73-75
E-mail: chaikkui2015@yandex.ru
ОКПО 35288925 ОГРН 1185958071562
ИНН/КПП 5959002592/595901001

13.09.2021 № 02-01-06.1-1342исх

На № _____ от _____

Александровой Елене
Александровне,
Советска ул., д. 5, кв. 10,
г. Чайковский, Пермский край

Чайковский отдел
Управления Росреестра
по Пермскому краю

Правовое управление
администрации Чайковского
городского округа

О предоставлении решения

**РЕШЕНИЕ № 221
о размещении объектов**

г. Чайковский,
Пермский край

07 сентября 2021г.

Управление земельно-имущественных отношений администрации Чайковского городского округа, в лице начальника Управления **Елькиной Ларисы Александровны**, действующей на основании Положения об Управлении земельно-имущественных отношений администрации города Чайковского, утвержденного решением Думой Чайковского городского округа от 19 декабря 2018 г. № 99,

разрешает **Александровой Елене Александровне**, (адрес: 617760, Пермский край, г. Чайковский, ул. Советская, д. 5, кв. 10, телефон: 89194988802) размещение объекта: **«Водопроводы и водоводы всех видов, для размещения которых не требуется разрешения на строительство»**,

на землях, государственная собственность на которые не разграничена, с кадастровым номером квартала 59:12:0090000, из состава земель населенных пунктов, площадью 119 кв.м, на срок: до 06.09.2022 года,

местоположение: **Пермский край, г. Чайковский, с. Ваньки, ул.Центральная.**

Приложение: **схема предполагаемых к использованию земель или части земельного участка.**

Начальник Управления
земельно-имущественных отношений
администрации Чайковского городского округа




Схема предполагаемых к использованию земель или части земельного участка

Объект: Водопроводы и водоводы всех видов, для размещения которых не требуется разрешение на строительство

Местоположение: Пермский край, Чайковский городской округ, с. Ваньки, ул. Центральная, з/у 69

Площадь земель или части земельного участка, кв.м.: 119 кв.м.

Категория земель: Земли населенных пунктов

Вид разрешенного использования: 3.1. Коммунальное обслуживание





Каталог координат, м





Система координат МСК-59, зона 1

границы	X	Y
з/у1		
n1	389105.49	1299512.72
n2	389103.59	1299516.24
n3	389091.95	1299509.94
n4	389093.83	1299506.41



Условные обозначения

-  граница вновь образованного земельного участка
-  поворотная точка границы участка
-  n1 порядковый номер поворотной точки границы участка
-  зоны с особыми условиями использования территории

-  :25 граница кадастрового квартала
-  :25 кадастровый номер земельного участка
-  :з/у1 номер образуемого земельного участка
-  граница земельного участка, включенная в ГКН

Заявитель:



Александрова Е.А.